



Plan Usuwania Azbestu z terenu Gminy Dobrzyniewo Duże

Opracowany przez zespół

**WGS84 Polska Sp. z o.o.
ul. Białostocka 22 lok. 30
03-741 Warszawa**

www.wgs84.pl

Spis treści

1.	Wstęp	2
1.1.	Cel i zadania <i>Planu Usuwania Azbestu z terenu Gminy Dobrzyniewo Duże</i>	3
1.2.	Ogólna charakterystyka Gminy Dobrzyniewo Duże	6
1.3.	Azbest i jego właściwości	8
1.4.	Szkodliwy wpływ azbestu na zdrowie człowieka	10
2.	Prawne aspekty użytkowania i usuwania wyrobów zawierających azbest	12
3.	Inwentaryzacja wyrobów azbestowo-cementowych na terenie Gminy Dobrzyniewo Duże	21
3.1.	Metodologia przeprowadzenia inwentaryzacji	21
3.2.	Ilość wyrobów zawierających azbest na terenie Gminy Dobrzyniewo Duże	23
3.2.1.	Płyty azbestowo-cementowe stanowiące pokrycia dachów	23
3.2.2.	Rury azbestowo-cementowe	24
3.2.3.	Płyty azbestowo-cementowe w elewacjach budynków na terenie Gminy	24
3.2.4.	Zbiórce zestawienie ilości wyrobów azbestowo-cementowych na terenie Gminy Dobrzyniewo Duże	24
3.2.5.	Struktura rozmieszczenia płyt azbestowo-cementowych	25
3.2.6.	Wyniki inwentaryzacji w podziale na typ własności	28
3.2.7.	Stan płyt azbestowo-cementowych	28
3.2.8.	Obiekty użyteczności publicznej	29
3.3.	Mapa rozmieszczenia wyrobów zawierających azbest	30
4.	Postępowanie z wyrobami i odpadami zawierającymi azbest	47
4.1.	Podnoszenie świadomości ekologicznej mieszkańców	47
4.2.	Działania informacyjno-edukacyjne wśród mieszkańców Gminy	47
4.3.	Procedury dotyczące postępowania z wyrobami i odpadami zawierającymi azbest	48
4.4.	Usuwanie wyrobów zawierających azbest	49
4.5.	Unieszkodliwianie odpadów azbestowych	49
5.	Harmonogram realizacji <i>Planu Usuwania Azbestu z terenu Gminy Dobrzyniewo Duże</i>	50
6.	Szacunek nakładów finansowych na realizację <i>Planu</i>	52
6.1.	Całkowite koszty realizacji <i>Planu</i>	54
6.2.	Źródła finansowania realizacji <i>Planu</i>	55
6.2.1.	Alokacja środków finansowych z budżetu Gminy	57
6.2.2.	Możliwości pozyskania środków finansowych na działania związane z usuwaniem azbestu	57
6.2.2.1.	Wojewódzki Fundusz Ochrony Środowiska i Gospodarki Wodnej w Białymstoku	57
6.2.2.2.	Instrumenty oferowane przez BOŚ we współpracy z Wojewódzkim Funduszem Ochrony Środowiska i Gospodarki Wodnej w Białymstoku	58
6.2.2.3.	Bank Gospodarki Żywnościowej S.A.	59
6.2.2.4.	Program Rozwoju Obszarów Wiejskich na lata 2007-2013	60
7.	Monitoring procesu realizacji <i>Planu</i>	64
8.	Podsumowanie	67
9.	Bibliografia	68
10.	Zestawienie załączników	70

1. Wstęp

Opracowanie niniejszego dokumentu związane jest z realizacją zapisów zawartych w *Programie Oczyszczania Kraju z Azbestu na lata 2009-2032*, przyjętym przez Radę Ministrów Rzeczypospolitej Polskiej w dniu 14 lipca 2009 roku, utrzymującego cele *Programu usuwania azbestu i wyrobów zawierających azbest stosowanych na terytorium Polski*, jakimi jest:

1. usunięcie i unieszkodliwienie wyrobów zawierających azbest,
2. minimalizacja negatywnych skutków zdrowotnych spowodowanych obecnością azbestu na terytorium kraju,
3. likwidacja szkodliwego oddziaływania azbestu na środowisko.

Na poziomie lokalnym zadania wynikające z *Programu Oczyszczania Kraju z Azbestu na lata 2009-2032* powinny być realizowane m.in. przez samorząd gminny, do zadań którego w szczególności należy przygotowywanie i aktualizacja programów usuwania azbestu i wyrobów zawierających azbest.

Plan Usuwania Azbestu z terenu Gminy Dobrzyniewo Duże składa się z ośmiu rozdziałów:

- 1 **Wstęp**, w którym omówione zostały cele i zadania *Planu*, dokonano krótkiej charakterystyki Gminy Dobrzyniewo Duże, wskazano właściwości azbestu i jego szkodliwego wpływu na zdrowie człowieka.
- 2 **Prawne aspekty użytkowania i usuwania wyrobów zawierających azbest**, w którym opisany został stan prawny w zakresie użytkowania i usuwania wyrobów zawierających azbest.
- 3 **Inwentaryzacja płyt azbestowo-cementowych na terenie Gminy Dobrzyniewo Duże**, gdzie opisano metodologię przeprowadzenia inwentaryzacji, oszacowano ilość wyrobów zawierających azbest, znajdujących się na terenie Gminy oraz przedstawiono wyniki inwentaryzacji w odniesieniu do działek ewidencyjnych.
- 4 **Postępowanie z wyrobami i odpadami zawierającymi azbest**, w którym omówiono planowane działania informacyjne, procedury dotyczące postępowania z wyrobami i odpadami zawierającymi azbest, przedstawiono wykaz firm, uprawnionych do usuwania azbestu z terenu Gminy Dobrzyniewo Duże oraz informacje o składowiskach, przyjmujących odpady azbestowe.
- 5 **Harmonogram realizacji *Planu Usuwania Azbestu z terenu Gminy Dobrzyniewo***

Duże w latach 2010-2032.

- 6 **Szacunek nakładów finansowych na realizację *Planu***, w którym oszacowano całkowite koszty usunięcia płyt azbestowo-cementowych z terenu Gminy i wskazano potencjalne źródła finansowania bezpiecznego usuwania wyrobów zawierających azbest.
- 7 **Monitoring procesu realizacji *Planu***, w którym zaproponowano wskaźniki oceny wdrażania *Planu*.
- 8 **Podsumowanie.**

1.1. Cel i zadania *Planu Usuwania Azbestu z terenu Gminy Dobrzyniewo Duże*

Celem opracowania *Planu Usuwania Azbestu z terenu Gminy Dobrzyniewo Duże* jest zaplanowanie bezpiecznego dla zdrowia mieszkańców i środowiska naturalnego usunięcia wyrobów zawierających azbest z obszaru Gminy do końca 2032 roku.

Przygotowanie *Planu Usuwania Azbestu z terenu Gminy Dobrzyniewo Duże* poprzedzone zostało wykonaniem inwentaryzacji pokryć dachowych i okładzin elewacyjnych wykonanych z płyt azbestowo-cementowych. Wyniki inwentaryzacji zostały zebrane w bazie danych. Zgromadzone dane umożliwiły przygotowanie mapy rozmieszczenia wyrobów zawierających azbest wraz z analizą stanu płyt azbestowo-cementowych (stopnia pilności usunięcia azbestu ocenionego wizualnie).

Na podstawie przeprowadzonej inwentaryzacji oszacowano koszty usunięcia płyt azbestowo-cementowych z terenu Gminy Dobrzyniewo Duże oraz wskazano potencjalne źródła finansowania przedsięwzięć, polegających na usuwaniu i unieszkodliwianiu azbestu. Zaproponowano także wskaźniki monitorowania realizacji *Planu Usuwania Azbestu z terenu Gminy Dobrzyniewo Duże*.

Niniejszy *Plan* zakłada realizację następujących zadań:

1. inwestycyjnych, zmierzających do oczyszczenia terenów Gminy Dobrzyniewo Duże z wyrobów zawierających azbest,
2. pozainwestycyjnych, polegających na:
 - a) organizacji kampanii informacyjnych o szkodliwości azbestu oraz bezpiecznym użytkowaniu i usuwaniu wyrobów zawierających azbest,
 - b) wdrożeniu monitoringu realizacji *Planu Usuwania Azbestu z terenu Gminy Dobrzyniewo Duże*,

- c) podjęciu działań w kierunku pozyskania środków finansowych ze źródeł zewnętrznych dla wsparcia usuwania wyrobów zawierających azbest i ich unieszkodliwiania,
- d) okresowej weryfikacji i aktualizacji *Planu*.

Plan Usuwania Azbestu z terenu Gminy Dobrzyniewo Duże (zwany także w dalszej części dokumentu *Planem*) został przygotowany z uwzględnieniem obowiązujących aktów prawnych i jest zgodny z kierunkami wyznaczonymi w *Planie Gospodarki Odpadami dla Województwa Podlaskiego na lata 2009-2012*, *Programie usuwania wyrobów zawierających azbest z terenu Województwa Podlaskiego*, *Planie Gospodarki Odpadami dla Powiatu Białostockiego*, *Planie Gospodarki Odpadami dla Związku Gmin „Czyste środowisko”* oraz zgodnie z *Programem Oczyszczania Kraju z Azbestu na lata 2009-2032*.

Na szczeblu wojewódzkim, w dniu 28 grudnia 2009 r. Sejmik Województwa Podlaskiego uchwałą Nr XXXVI/407/09 przyjął *Plan Gospodarki Odpadami dla Województwa Podlaskiego na lata 2009-2012*. W *Planie* zwraca się uwagę na wolno przebiegający proces usuwania i unieszkodliwiania wyrobów zawierających azbest, brak wdrożonych mechanizmów dofinansowania usuwania azbestu dla indywidualnych gospodarstw domowych, a także słabą świadomość mieszkańców dotyczącą szkodliwości odpadów zawierających azbest. W *Planie* zakłada się także, iż działania związane z budową zakładów zagospodarowania odpadów, usuwaniem wyrobów zawierających azbest i ich unieszkodliwianiem będą stanowiły największy koszt w ramach budżetu przeznaczonego na gospodarkę odpadami. Według *Planu* na terenie województwa podlaskiego występuje 364 837 Mg wyrobów zawierających azbest.

Tabela nr 1

Wyroby azbestowe w województwie podlaskim

L.p.	Wyszczególnienie	Ilość wyrobów zawierających azbest	
		Mg	%
1	Budynki mieszkalne i inwentarskie	340 437	93,3
2	Zakłady przemysłowe	6 310	1,7
3	Rury azbestowo-cementowe	18 090	5,0
Razem		364 837	100,0

Zgodnie z informacjami zawartymi w *Planie* obecnie na terenie województwa podlaskiego funkcjonuje tylko jedna kwatera na odpady zawierające azbest na składowisku odpadów komunalnych Miasta Łomży i Gminy Miastkowo, zlokalizowanym na gruntach wsi Czartoria i Korytki Leśne w gminie Miastkowo. W kwaterze składowane

są odpady pochodzące wyłącznie z Gminy Łomża i Gminy Miastkowo. Odpady azbestowe z pozostałych gmin i powiatów województwa podlaskiego składowane są na składowiskach poza granicami województwa.¹

W lutym 2009 r. Zarząd Województwa Podlaskiego uchwalił *Program usuwania wyrobów zawierających azbest z terenu Województwa Podlaskiego*. W ww. Programie oszacowano, iż ilość wyrobów zawierających azbest na terenie województwa podlaskiego wynosi 364 837 Mg, w tym na terenie powiatu białostockiego znajduje się 16 723 Mg. Ilość wykorzystywanych rur azbestowych w województwie wynosi ok. 18 090 Mg. W 2006 r. w gminie Dobrzyniewo Duże dokonano czterech pomiarów w miejscowości Fasty i uzyskano wynik średniego stężenia w wysokości 850 wł/m³.

Program usuwania wyrobów zawierających azbest z terenu Województwa Podlaskiego zakłada, iż w latach 2008-2012 z terenu województwa usuniętych zostanie 20% materiałów zawierających azbest, a w kolejnych dwóch dziesięcioletnich okresach po 40% wyrobów azbestowych.

Rozbudowa istniejących składowisk dla odpadów niebezpiecznych lub składowisk odpadów komunalnych jest obok sukcesywnego usuwania wyrobów zawierających azbest najważniejszym celem inwestycyjnym założonym w *Programie*. Do celów pozainwestycyjnych należy natomiast przede wszystkim opracowanie powiatowych programów usuwania wyrobów zawierających azbest, zawierających rzetelne i kompletne dane na temat wyrobów azbestowych, wzmożenie kontroli „dzikich wysypisk”, gdzie składowane są także odpady azbestowe, organizacja kampanii informacyjnych o szkodliwości azbestu i konieczności usuwania wyrobów azbestowych, wdrożenie monitoringu realizacji wojewódzkiego programu usuwania wyrobów zawierających azbest i unieszkodliwiania odpadów azbestowych. *Program* zakłada, iż do 2032 r. całkowite koszty usunięcia i wymiany powierzchni dachowych w województwie podlaskim wynosić będą ponad 3 mld zł.²

Plan Gospodarki Odpadami dla Powiatu Białostockiego, jak również *Plan Gospodarki Odpadami dla Związku Gmin „Czyste środowisko”* zakładają konieczność: opracowania na poziomie wojewódzkim baz informacyjnych zawierających dane dotyczące lokalizacji, ilości i stanu wyrobów zawierających azbest, opracowywania planów ochrony przed szkodliwością azbestu i programów usuwania wyrobów zawierających azbest na poziomie wojewódzkim, powiatowym i gminnym, uwzględnienia w planie zagospodarowania przestrzennego na szczeblu gminnym, powiatowym i wojewódzkim lokalizacji składowiska lub kwatery składowania odpadów azbestowych,

¹ *Plan Gospodarki Odpadami dla Województwa Podlaskiego na lata 2009-2012*

² *Program usuwania wyrobów zawierających azbest z terenu Województwa Podlaskiego*

monitoringu usuwania oraz prawidłowego postępowania z wyrobami zawierającymi azbest, a także organizacji kampanii reklamowo-propagandowej w zakresie postępowania z odpadami zawierającymi azbest.

W obu dokumentach szacuje się, iż ilość wyrobów zawierających azbest na terenie Gminy Dobrzyniewo Duże wynosi 1.650 Mg, a koszt ich usunięcia i składowania kształtuje się na poziomie 5,4 mln zł.³

1.2. Ogólna charakterystyka Gminy Dobrzyniewo Duże

Gmina Dobrzyniewo Duże położona jest w województwie podlaskim, w powiecie białostockim. Graniczy z gminami: Białystok, Wasilków, Knyszyn, Krypno, Tykocin, Choroszcz, podzielona jest na 26 sołectw i wchodzi w skład tzw. Aglomeracji Białostockiej.

Powierzchnia gminy wynosi 16.113 ha (161 km²)⁴.

Pod względem hydrograficznym obszar gminy należy do dorzecza Wisły i położony jest w obrębie zlewni Narwi. Główny układ sieci hydrograficznej gminy tworzy rzeka Narew oraz jej prawobrzeżny dopływ - rzeka Supraśl z Białą.⁵ Według danych z 2005 roku⁶ użytki rolne stanowią 9 035 ha powierzchni, z czego grunty orne zajmują 4 596 ha.

Lesistość Gminy wynosi 35,8%.⁷ Na terenie Gminy bowiem znajduje się część Parku Krajobrazowego Puszczy Knyszyńskiej o powierzchni 3.473,97 ha⁸.

Według danych na 31 grudnia 2009 roku Gminę Dobrzyniewo Duże zamieszkiwało 8 290 osób. Mężczyźni stanowią 49,9%, zaś kobiety 50,1% populacji Gminy. Gęstość zaludnienia wynosi 51os/km².⁹

W 2009 roku¹⁰ w Gminie zarejestrowanych było 599 podmiotów gospodarczych, w tym w sektorze prywatnym 583 jednostki i 16 jednostek w sektorze publicznym. Grupę tę tworzyło 499 osób fizycznych prowadzących działalność gospodarczą, 23 spółki prawa

³ Plan Gospodarki Odpadami dla Powiatu Białostockiego, Plan Gospodarki Odpadami dla Związku Gmin „Czyste Środowisko”

⁴ Bank Danych Regionalnych

⁵ Ibid.

⁶ Bank Danych Regionalnych

⁷ Ibid.

⁸ Plan Gospodarki Odpadami dla Powiatu Białostockiego

⁹ Bank Danych Regionalnych

¹⁰ Ibid.

handlowego, 2 spółki handlowe z udziałem kapitału zagranicznego oraz 3 spółdzielnie.

Długość sieci wodociągowej na terenie Gminy wynosi 128,2 km i korzysta z niej 85,5% mieszkańców. Z sieci kanalizacyjnej, o długości 22,2 km korzysta 29,2% mieszkańców Gminy (GUS, 31 grudnia 2009 r.)¹¹

Zaopatrzenie gminy w wodę odbywa się poprzez 6 stacji wodociągowych zlokalizowanych we wsiach: Dobrzyniewo Duże, Obrubniki, Jaworówka, Fasty, Bohdan i Kopisk. Podleńce i Rybaki zaopatrywane są w wodę ze studni kopanych.

Na terenie gminy w sieć kanalizacji sanitarnej wyposażone są wsie Nowe Aleksandrowo, Dobrzyniewo Fabryczne, Ogrodniki, Dobrzyniewo Kościelne, Fasty. Gospodarka ściekowa na pozostałym terenie Gminy oparta jest o zbiorniki bezodpływowe. Gmina Dobrzyniewo Duże od 2003 r. jest członkiem Związku Gmin „Czyste Środowisko”, utworzonego w 2001 roku.¹²

Na terenie miejscowości Dobrzyniewo Duże funkcjonuje Gminne Centrum Kultury, który organizuje życie kulturalne mieszkańców Gminy. Centrum realizuje swoją misję poprzez organizację pracy w zespołach, kołach zainteresowań, zachęcaniu do uczestnictwa w kursach, konkursach, przeglądach o charakterze lokalnym i ponadlokalnym.

Gminne Centrum Kultury prowadzi cztery zespoły folklorystyczne: Narwianie, Obrubki i Fastynki oraz zespół dziecięcy Nowiczanki. Przy Gminnym Centrum Kultury rozwija się także dziecięcy zespół teatralny „Mateuszek”.

Najważniejsze imprezy cyklicznie organizowane w Gminie to:

- przegląd dziecięcych zespołów kolędniczych,
- spotkania kombatantów i sybiraków,
- przegląd amatorskich teatrów dziecięcych,
- dożynki gminne oraz festyn,
- obchody wywózki mieszkańców wsi Jaworówka,
- turniej wsi.

Na obszarze gminy znajduje się wiele obiektów o walorach historyczno-kulturowych. Są to przede wszystkim obiekty sakralne, takie jak kościół p.w. Zwiastowania Najświętszej Maryi Panny w Dobrzyniewie Kościelnym, czy też cerkiew parafialna

¹¹ Ibid.

¹² Plan Gospodarki Odpadami dla Związku Gmin „Czyste Środowisko”

p.w. Podwyższenia Krzyża Pańskiego w Fastach. Ponadto dużą atrakcją dla miłośników przyrody są znajdujące się na terenie Gminy dwa rezerваты: rezerwat przyrody „Kulikówka” w Zalesiu oraz rezerwat leśno-archeologiczny „Krzemianka” w Parku Krajobrazowym Puszczy Knyszyńskiej.¹³

1.3. Azbest i jego właściwości

Azbesty są minerałami naturalnie występującymi w przyrodzie, należącymi do dwóch grup: azbestów serpentynowych i azbestów amfibolowych. Do grupy serpentynów należy azbest chryzotylowy (azbest biały), natomiast w grupie azbestów amfibolowych znaczenie mają dwie odmiany: azbest amozytowy (azbest brązowy) i azbest krokidolitowy (azbest niebieski). Wszystkie odmiany azbestu krystalizowały się w postaci cienkich, wydłużonych monokryształów, których długość może niekiedy dochodzić do kilkudziesięciu centymetrów.

Z punktu widzenia chemicznego, azbesty są uwodnionymi krzemianami magnezu. Wzory chemiczne poszczególnych odmian azbestu zostały przedstawione poniżej:

chryzotyl	$Mg_6[(OH)_8Si_4O_{10}]$
krokidolit	$Na_2Fe_3Fe_2[(OH)Si_4O_{11}]_2$
amozyt	$(Fe,Mg)_7[(OH)Si_4O_{11}]_2$
antiofillit	$(Mg,Fe)_7[(OH)Si_4O_{11}]_2$
tremolit	$Ca_2Mg_5[(OH)Si_4O_{11}]_2$
aktynolit	$Ca_2(Mg)[(OH)Si_4O_{11}]_2$

Azbest chryzotylowy krystalizuje się w postaci rurek, a azbesty amfibolowe przyjmują formę grubszych, pręcikowatych kryształów. Włókna azbestu są wiązkami zbudowanymi z dużej liczby (nawet do kilku tysięcy, a niekiedy nawet kilkudziesięciu tysięcy) włókien elementarnych. W tych wiązkach pojedyncze kryształy azbestu są spojone za pomocą węglanu wapniowego.

Największe zastosowanie przemysłowe miał azbest serpentynowy (chryzotylowy), tworzący cienkie żyły w serpentynitach, o giętkich włóknach (do 0,1 μm grubości), odpornych na działanie czynników chemicznych, wysokich temperatur oraz na ścieranie, a także źle przewodzących ciepło i elektryczność. Używany był do wyrobu tkanin ogniotrwałych, okładzin ciernych, szczęk hamulcowych, farb ogniotrwałych, materiałów

¹³ www.dobrzyniewo.pl

izolacyjnych oraz niepalnych materiałów budowlanych.

Azbest amfibolowy charakteryzuje się dużą kwasoodpornością. Jest znacznie mniej rozpowszechniony w przyrodzie. Wykorzystywany był w przemyśle chemicznym.

Pomimo, iż występowanie azbestu w przyrodzie jest stosunkowo powszechne, tylko w kilku miejscach na świecie prowadzona była eksploatacja azbestu na skalę przemysłową. Polska nie posiada złóż azbestu nadających się do eksploatacji przemysłowej.

Wyroby zawierające azbest klasyfikowane są w dwóch klasach, biorąc pod uwagę kryterium zawartości azbestu, stosowane spoiwo oraz gęstość objętościową wyrobu:

1. klasa I (wyroby miękkie), których gęstość objętościowa jest mniejsza niż 1.000 kg/m³, zawierające powyżej 20% (do 100% azbestu). Wyroby te łatwo ulegają uszkodzeniom mechanicznym, czemu towarzyszy znaczna emisja włókien azbestu do otoczenia. Najczęściej stosowane w tej klasie były wyroby tekstylne z azbestu, używane przez pracowników w celach ochronnych, koce gaśnicze, szczeliwa plecione, tektury uszczelkowe, materiały i wykładziny cierne.
2. klasa II (wyroby twarde), których gęstość objętościowa jest większa niż 1.000 kg/m³, zawierające poniżej 20% azbestu. W wyrobach tych włókna azbestowe są mocno związane, a w przypadku mechanicznego uszkodzenia, np. pęknięcia, ma miejsce stosunkowo niewielka emisja azbestu do otoczenia w porównaniu z wyrobami klasy I. Niebezpieczeństwo dla zdrowia ludzi i środowiska stwarza mechaniczna obróbka tych wyrobów oraz rozbijanie w wyniku zrzucania w trakcie prac remontowych¹⁴.

W Polsce wyroby z klasy II były wykorzystane do produkcji płyt azbestowo-cementowych jako materiał budowlany, otrzymywany w wyniku prasowania mieszaniny cementu z włóknami azbestowymi, głównie w postaci płyt płaskich, falistych oraz rur azbestowo-cementowych. Płyty płaskie i faliste wykorzystywane były do krycia dachów, rzadziej do elewacji budynków gospodarczych i mieszkalnych czy przemysłowych. W znacznie mniejszych ilościach produkowane i stosowane były inne wyroby azbestowo-cementowe, tj. rury służące do wykonywania instalacji wodociągowych i kanalizacyjnych oraz przewody kominowe czy zsypy w budynkach wielokondygnacyjnych.

W Polsce na pokrycia dachowe stosowano głównie płyty faliste, w mniejszym stopniu płyty płaskie. Płyty faliste produkowane były głównie w zakładzie ZWAC „Izolacja” w Małkini, a płyty płaskie w Zakładach Wyrobów Azbestowo-Cementowych w Wierzbicy,

¹⁴ „Zbiór przepisów i procedur dotyczących bezpiecznego postępowania z wyrobami zawierającymi azbest”, Ministerstwo Gospodarki, Warszawa, 2001

Szczucinie, Trzemesznie i Ogrodzieńcu.

Produkcja płyt azbestowo-cementowych w Polsce została zakazana *ustawą z dnia 19 czerwca 1997 r. o zakazie stosowania wyrobów zawierających azbest*. W Unii Europejskiej stosowanie azbestu zostało zakazane z dniem 1 stycznia 2005 r.

W rządowym *Programie Oczyszczania Kraju z Azbestu na lata 2009-2032* okres trwałości płyt azbestowo-cementowych i innych wyrobów stosowanych w budownictwie określono na co najmniej 30 lat.

1.4. Szkodliwy wpływ azbestu na zdrowie człowieka

Chorobotwórcze działanie azbestu jest wynikiem wdychania włókien zawieszonych w powietrzu. Szczególną cechą azbestu jest to, że włókna gromadzą się i pozostają w tkance płucnej w ciągu całego życia. Zmiany chorobowe mogą pojawić się po kilku lub nawet kilkudziesięciu latach.

Biologiczna agresywność pyłu azbestowego jest zależna od stopnia penetracji i ilości włókien, zatrzymanych w dolnej części układu oddechowego. Wynika to głównie z fizycznych i aerodynamicznych cech włókien. Duże znaczenie ma średnica włókien. Włókna cienkie, o średnicy poniżej 3 mikrometrów, przenoszone są łatwiej i docierają do końcowych odcinków dróg oddechowych, a włókna grube, o średnicy powyżej 5 mikrometrów, zatrzymują się w górnych odcinkach dróg oddechowych. Skręcone włókna chryzotylu o dużej średnicy, mają tendencję do zatrzymywania się wyżej, w porównaniu z igłowymi włóknami azbestów amfibolowych, z łatwością przenikających do obwodowych części płuc.

Największe zagrożenie dla organizmu ludzkiego stanowią włókna respirabilne, dostające się z powietrzem do pęcherzyków płucnych, o średnicy mniejszej od 3 mikrometrów. Według danych zawartych w publikacjach Światowej Organizacji Zdrowia, najważniejszą cechą determinującą zdolność włókien do wywołania nowotworów są ich fizyczne wymiary, czyli średnica poniżej 3 mikrometrów oraz długość powyżej 5 mikrometrów. Nie istnieją dowody, że jeden z typów azbestu niesie ze sobą większe ryzyko zachorowań niż inny, więc wszystkie typy azbestu traktowane są jako powodujące takie samo ryzyko raka płuca. Pomimo istnienia normatywów stężenia włókien azbestu w powietrzu, nie można określić dawki progowej pyłu dla rakotwórczego działania azbestu¹⁵.

¹⁵ „Azbest. Ekspozycja zawodowa i środowiskowa.”, pod red. Neonili Szeszeni-Dąbrowskiej, Łódź, 2004

Pomiędzy pierwszym narażeniem a pojawieniem się objawów chorobowych związanych z ekspozycją na azbest najczęściej mija długi okres czasu, co oznacza, że aktualnie wykrywane są skutki zdarzeń, które miały miejsce 20-40 lat temu. Główną patologią zawodową pracowników zakładów przetwarzających azbest jest azbestoza, czyli śródmiąższowe zwłóknienie tkanki płucnej. Włókna azbestowe mogą zalegać w tkance płucnej przez długi okres, a proces zwłóknieniowy może pojawić się po wielu latach od ustania narażenia. Pylica azbestowa może zwiększyć wystąpienie raka płuca i międzybłoniaka opłucnej lub otrzewnej.

Rak płuca jest najbardziej powszechnym nowotworem złośliwym powodowanym przez azbest. Zagrożenie wystąpieniem raka płuca w badanych populacjach zawodowo narażonych na pył azbestu wykazuje duże zróżnicowanie w zależności od typu włókna, technologii przetwórstwa, zawartości włókien respirabilnych w pyłe, średnicy, długości, kształtu włókna, stężenia pyłu, liczby lat pracy w warunkach natężenia i ogólnej dawki pyłu¹⁶. Oba nowotwory, zarówno rak płuca, jak i międzybłoniak opłucnej, rozwijają się gwałtownie i charakteryzują się krótką przeżywalnością.

Nadal istnieje ryzyko narażenia na kontakt z wyrobami zawierającymi azbest w budynkach, urządzeniach i instalacjach poprzez:

- niewłaściwe składowanie odpadów azbestowych,
- użytkowanie wyrobów azbestowych, prowadzące do zanieczyszczenia powietrza pyłem azbestowym np. w wyniku: korozji i mechanicznych uszkodzeń płyt azbestowo-cementowych, ścierania tarcz sprzęgłowych i hamulcowych,
- niewłaściwe usuwanie z dachów i elewacji wyrobów zawierających azbest,
- urządzenia grzewcze, wentylacyjne, klimatyzacyjne i izolacje zawierające azbest.

W celu zminimalizowania narażenia na pył azbestowy wprowadzono zakaz produkcji i stosowania wyrobów zawierających azbest, a regulacje prawne określają wymogi dotyczące bezpiecznego użytkowania wyrobów zawierających azbest, a także obowiązki pracodawców i pracowników, wykonujących prace polegające na zabezpieczaniu i usuwaniu wyrobów zawierających azbest.

¹⁶ Ibid.

2. Prawne aspekty użytkowania i usuwania wyrobów zawierających azbest

Na mocy *ustawy z dnia 19 czerwca 1997 r. o zakazie stosowania wyrobów zawierających azbest* w celu wyeliminowania produkcji, stosowania oraz obrotu wyrobami zawierającymi azbest zakazano wprowadzania na terytorium Rzeczypospolitej Polskiej wyrobów zawierających azbest i azbestu, produkcji wyrobów zawierających azbest oraz obrotu azbestem i wyrobami zawierającymi azbest.

Definicja azbestu

Zgodnie z *ustawą z dnia 19 czerwca 1997 r. o zakazie stosowania wyrobów zawierających azbest*, azbestem nazywane są następujące włókniste krzemiany:

1. azbest chryzotylowy, nr CAS 12001-29-5,
2. azbest krokidolitowy, nr CAS 12001-28-4,
3. azbest amozytowy (gruenerytowy), nr CAS 12172-73-5,
4. azbest antofilitowy, nr CAS 77536-67-5,
5. azbest tremolitowy, nr CAS 77536-68-6,
6. azbest aktynolitowy, nr CAS 77536-66-4.

Azbest jako substancja szczególnie niebezpieczna

W *ustawie z dnia 27 kwietnia 2001 r. Prawo ochrony środowiska* zabroniono wprowadzania do obrotu lub ponownego wykorzystywania substancji stwarzających szczególne zagrożenie dla środowiska. Substancją stwarzającą szczególne zagrożenie dla środowiska jest m.in. azbest.

Substancje te powinny być wykorzystywane, przemieszczane i eliminowane przy zachowaniu szczególnych środków ostrożności, a instalacje lub urządzenia, w których jest lub był wykorzystywany azbest, powinny zostać oczyszczone lub unieszkodliwione. Do instalacji lub urządzeń, co do których istnieje podejrzenie, iż były w nich wykorzystywane substancje stwarzające szczególne zagrożenie dla środowiska, stosuje się wymagania dotyczące postępowania z instalacjami i urządzeniami, w których były lub są wykorzystywane te substancje.

Oznakowanie wyrobów zawierających azbest

Na mocy *rozporządzenia Ministra Gospodarki, Pracy i Polityki Społecznej z dnia 23 października 2003 r. w sprawie wymagań w zakresie wykorzystania i przemieszczania azbestu oraz wykorzystywania i oczyszczania instalacji lub urządzeń, w których był lub*

jest wykorzystywany azbest, właściciel, zarządca lub użytkownik miejsc, w których był lub jest wykorzystywany azbest, powinien je poddawać przeglądom w celu oznakowania azbestu w terminie do 6 miesięcy od dnia wejścia w życie rozporządzenia. W przypadku braku możliwości trwałego umieszczenia oznakowania na instalacji lub urządzeniu zawierającym azbest lub wyroby zawierające azbest, oznakowanie umieszcza się w widocznym miejscu w każdym pomieszczeniu, w którym taka instalacja lub urządzenie się znajduje, dodając ostrzeżenie „Pomieszczenie zawiera azbest”. Wzór oznakowania został zamieszczony w załączniku nr 1 do niniejszego dokumentu.

Inwentaryzacja wyrobów azbestowych

Obowiązek inwentaryzacji wyrobów zawierających azbest wynika z art. 162 *ustawy z dnia 27 kwietnia 2001 r. Prawo ochrony środowiska*. Wykorzystujący substancje stwarzające szczególne zagrożenie dla środowiska, w tym wyroby zawierające azbest, powinien okresowo przedkładać marszałkowi województwa informacje o rodzaju, ilości i miejscach ich występowania. Osoby fizyczne, niebędące przedsiębiorcami, powinny przedkładać informację odpowiednio wójtowi, burmistrzowi lub prezydentowi miasta.

Zgodnie z *rozporządzeniem Ministra Gospodarki, Pracy i Polityki Społecznej z dnia 23 października 2003 r. w sprawie wymagań w zakresie wykorzystania i przemieszczania azbestu oraz wykorzystywania i oczyszczania instalacji lub urządzeń, w których był lub jest wykorzystywany azbest*, właściciel, zarządca lub użytkownik miejsc, w których był lub jest wykorzystywany azbest lub wyroby zawierające azbest, dokonuje inwentaryzacji zastosowanych wyrobów zawierających azbest, poprzez sporządzenie spisu z natury. Wynik inwentaryzacji wyrobów zawierających azbest i miejsce ich wykorzystywania oraz informacji o wyrobach zawierających azbest, których wykorzystywanie zostało zakończone, powinien zostać ujęty w informacji przygotowanej według wzorów zamieszczonych w załączniku do rozporządzenia, stanowiących załączniki nr 2 i 3 do niniejszego dokumentu. Informacja powinna zostać sporządzona w 2 egzemplarzach. Jeden egzemplarz powinien zostać przedłożony marszałkowi województwa, a drugi egzemplarz powinien być przechowywany przez okres jednego roku do czasu sporządzenia następnej informacji.

Inwentaryzacja podlega corocznej aktualizacji w terminie **do 31 stycznia każdego roku**.

Na mocy art. 162 ust. 6 *ustawy z dnia 27 kwietnia 2001 r. Prawo ochrony środowiska* wójt, burmistrz lub prezydent miasta powinien przedkładać marszałkowi województwa informacje o rodzaju, ilości i miejscach występowania substancji stwarzających szczególne zagrożenia dla środowiska, w tym wyrobów zawierających

azbest. Zgodnie z przepisami wykonawczymi, zawartymi w *rozporządzeniu Ministra Środowiska z dnia 23 lipca 2009 r. w sprawie sposobu przedkładania marszałkowi województwa informacji o rodzaju, ilości i miejscach występowania substancji stwarzających szczególne zagrożenie dla środowiska*, informację o rodzaju, ilości i miejscach występowania substancji stwarzających szczególne zagrożenie dla środowiska wójt, burmistrz lub prezydent miasta powinien przedkładać marszałkowi województwa do 31 marca za poprzedni rok kalendarzowy, zgodnie z formularzem, zamieszczonym w załączniku nr 5 do niniejszego dokumentu. Informacja powinna być przedkładana w formie elektronicznej na informatycznych nośnikach danych oraz w formie pisemnej.

Sukcesywne eliminowanie azbestu

Zgodnie z przepisami *ustawy z dnia 27 kwietnia 2001 r. Prawo ochrony środowiska*, azbest podlega sukcesywnej eliminacji, a sposób postępowania z eliminowanymi odpadami został określony w *ustawie o odpadach z dnia 27 kwietnia 2001 r.* Przepisami *rozporządzenia Ministra Gospodarki, Pracy i Polityki Społecznej z dnia 23 października 2003 r. w sprawie wymagań w zakresie wykorzystania i przemieszczania azbestu oraz wykorzystywania i oczyszczania instalacji lub urządzeń, w których był lub jest wykorzystywany azbest*, wykorzystywanie azbestu lub wyrobów zawierających azbest zostało dopuszczone w użytkowanych instalacjach lub urządzeniach nie dłużej niż **do dnia 31 grudnia 2032 r.**

Obowiązki właściciela nieruchomości

Zgodnie z *rozporządzeniem Ministra Gospodarki z dnia 5 sierpnia 2010 r. zmieniającym rozporządzenie w sprawie sposobów i warunków bezpiecznego użytkowania i usuwania wyrobów zawierających azbest*, właściciel, użytkownik wieczysty lub zarządca nieruchomości, a także obiektu, urządzenia budowlanego, instalacji przemysłowej lub innego miejsca zawierającego azbest, przeprowadza kontrole stanu tych wyrobów w terminach wynikających z oceny stanu tych wyrobów.

Z przeprowadzonej kontroli okresowej powinna zostać sporządzona w dwóch egzemplarzach *Ocena stanu i możliwości bezpiecznego użytkowania wyrobów zawierających azbest*, zawartego w załączniku nr 4 do niniejszego dokumentu. Jeden egzemplarz oceny łącznie z dokumentacją miejsca zawierającego azbest, obiektu, urządzenia budowlanego lub instalacji przemysłowej powinien być przechowywany przez wypełniającego formularz, natomiast drugi egzemplarz oceny powinien zostać przekazany właściwemu organowi nadzoru budowlanego, w terminie 30 dni od daty sporządzenia oceny.

Właściciel, użytkownik wieczysty lub zarządca nieruchomości obowiązany jest zgłosić prace polegające na zabezpieczaniu lub usuwaniu wyrobów zawierających azbest do właściwego organu administracji architektoniczno-budowlanej.

Obowiązki wykonawcy prac, polegających na usuwaniu wyrobów azbestowych

Zgodnie z *rozporządzeniem Ministra Gospodarki, Pracy i Polityki Społecznej z dnia 2 kwietnia 2004 r. w sprawie sposobów i warunków bezpiecznego użytkowania i usuwania wyrobów zawierających azbest*, wykonawca prac polegających na zabezpieczaniu i usuwaniu wyrobów zawierających azbest, zobowiązany jest do uzyskania odpowiednio zezwolenia, pozwolenia, decyzji zatwierdzenia programu gospodarowania odpadami niebezpiecznymi albo złożenia organowi informacji o sposobie gospodarowania odpadami niebezpiecznymi, przeszkolenia przez uprawnioną instytucję zatrudnianych pracowników, osób kierujących lub nadzorujących prace polegające na zabezpieczaniu i usuwaniu wyrobów zawierających azbest w zakresie bezpieczeństwa i higieny pracy przy zabezpieczaniu i usuwaniu tych wyrobów oraz przestrzegania procedur dotyczących bezpiecznego postępowania, opracowania przed rozpoczęciem prac szczegółowego planu prac usuwania wyrobów zawierających azbest, obejmującego w szczególności:

- a) identyfikację azbestu w przewidzianych do usunięcia materiałach, na podstawie udokumentowanej informacji od właściciela lub zarządcy obiektu albo też na podstawie badań przeprowadzonych przez akredytowane laboratorium,
- b) informacje o metodach wykonywania planowanych prac,
- c) zakres niezbędnych zabezpieczeń pracowników oraz środowiska przed narażeniem na szkodliwość emisji azbestu, w tym problematykę określoną przepisami dotyczącymi planu bezpieczeństwa i ochrony zdrowia,
- d) ustalenie niezbędnego dla rodzaju wykonywanych prac monitoringu powietrza.

Zgodnie z art. 17 pkt. 1, ust. 1a (znowelizowanej ustawy o odpadach) wytwórca odpadów, który prowadzi działalność polegającą na świadczeniu usług w zakresie budowy, rozbiórki, remontu obiektów, czyszczenia zbiorników lub urządzeń oraz sprzątania, konserwacji i napraw, a także przetwarzania odpadów zawierających azbest w urządzeniach przewoźnych, jest obowiązany do uzyskania decyzji zatwierdzającej program gospodarki odpadami. Natomiast zgodnie z ust. 3a ww. ustawy wytwórca odpadów, który jednocześnie prowadzi działalność w zakresie rozbiórki i remontów obiektów, w wyniku której powstają odpady zawierające azbest i który przetwarza te odpady w urządzeniach przewoźnych, jest obowiązany do uzyskania jednej decyzji zatwierdzającej program gospodarki odpadami, obejmującej odpady powstałe w wyniku eksploatacji urządzeń przewoźnych do przetwarzania odpadów zawierających azbest.

Wykonawca prac, przed przystąpieniem do prac polegających na zabezpieczeniu lub usunięciu wyrobów zawierających azbest z obiektu, urządzenia budowlanego lub instalacji przemysłowej, a także z terenu prac, obowiązany jest do zgłoszenia tego faktu właściwemu organowi nadzoru budowlanego oraz właściwemu okręgowemu inspektorowi pracy. Zgłoszenie to powinno zawierać w szczególności:

1. rodzaj lub nazwę wyrobów zawierających azbest według grup wyrobów określonych w odrębnych przepisach,
2. termin rozpoczęcia i planowanego zakończenia prac,
3. adres obiektu, urządzenia budowlanego lub instalacji przemysłowej,
4. kopię aktualnej oceny stanu wyrobów zawierających azbest,
5. określenie liczby pracowników, którzy przebywać będą w kontakcie z azbestem,
6. obowiązanie wykonawcy prac do przedłożenia nowego zgłoszenia w przypadku zmiany warunków prowadzenia robót.

W celu zapewnienia warunków bezpiecznego usuwania wyrobów zawierających azbest z miejsca ich występowania, wykonawca prac obowiązany jest do:

1. izolowania od otoczenia obszaru prac przez stosowanie osłon zabezpieczających przenikanie azbestu do środowiska,
2. ogrodzenia terenu prac z zachowaniem bezpiecznej odległości od traktów komunikacyjnych dla osób pieszych, nie mniejszej niż 1 m, przy zastosowaniu osłon zabezpieczających przed przenikaniem azbestu do środowiska,
3. umieszczenia w strefie prac w widocznym miejscu tablic informacyjnych o następującej treści: „Uwaga! Zagrożenie azbestem”; w przypadku prowadzenia prac z wyrobami zawierającymi krokidolit treść tablic informacyjnych powinna być następująca: „Uwaga! Zagrożenie azbestem – krokidolitem”,
4. zastosowania odpowiednich środków technicznych ograniczających do minimum emisję azbestu do środowiska,
5. zastosowania w obiekcie, gdzie prowadzone są prace, odpowiednich zabezpieczeń przed pyleniem i narażeniem na azbest, w tym uszczelnienia otworów okiennych i drzwiowych, a także innych zabezpieczeń przewidzianych w planie bezpieczeństwa i ochrony zdrowia,
6. codziennego usuwania pozostałości pyłu azbestowego ze strefy prac przy zastosowaniu podciśnieniowego sprzętu odkurzającego lub metodą czyszczenia na mokro,
7. izolowania pomieszczeń, w których zostały przekroczone dopuszczalne wartości stężeń pyłu azbestowego dla obszaru prac, w szczególności izolowania pomieszczeń w przypadku prowadzenia prac z wyrobami zawierającymi krokidolit,
8. stosowania zespołu szczelnych pomieszczeń, w których następuje oczyszczenie pracowników z azbestu (komora dekontaminacyjna), przy usuwaniu pyłu azbestowego przekraczającego dopuszczalne wartości stężeń,

9. zapoznania pracowników bezpośrednio zatrudnionych przy pracach z wyrobami zawierającymi azbest lub ich przedstawicieli z planem prac, a w szczególności z wymogami dotyczącymi bezpieczeństwa i higieny pracy w czasie wykonywania prac.

Prace związane z usuwaniem wyrobów zawierających azbest powinny być prowadzone w sposób uniemożliwiający emisję azbestu do środowiska oraz powodujący zminimalizowanie pylenia. Po wykonaniu prac, wykonawca prac ma obowiązek złożenia właścicielowi, użytkownikowi wieczystemu lub zarządcy nieruchomości, urządzenia budowlanego, instalacji przemysłowej lub innego miejsca zawierającego azbest pisemnego oświadczenia o prawidłowości wykonania prac oraz o oczyszczeniu terenu z pyłu azbestowego, z zachowaniem właściwych przepisów technicznych i sanitarnych. Oświadczenie to powinno być przechowywane przez okres co najmniej 5 lat.

Ochrona pracowników przed szkodliwym działaniem azbestu

Zgodnie z rozporządzeniem Ministra Gospodarki i Pracy z dnia 14 października 2005 r. w sprawie zasad bezpieczeństwa i higieny pracy przy zabezpieczaniu i usuwaniu wyrobów zawierających azbest oraz programu szkolenia w zakresie bezpiecznego użytkowania takich wyrobów pracodawca zatrudniający pracowników przy zabezpieczaniu lub usuwaniu wyrobów albo innych materiałów zawierających azbest jest obowiązany zapewnić ochronę pracowników przed szkodliwym działaniem włókien azbestu i pyłu zawierającego azbest.

W rozporządzeniu Ministra Gospodarki i Pracy z dnia 10 października 2005 r. zmieniającym rozporządzenie w sprawie najwyższych dopuszczalnych stężeń i natężeń czynników szkodliwych dla zdrowia w środowisku pracy określono najwyższe dopuszczalne stężenie pyłów, zawierających azbest.

Tabela nr 2

Dopuszczalne stężenia pyłów, zawierających azbest

Lp.	Nazwa czynnika szkodliwego dla zdrowia	Najwyższe dopuszczalne stężenie	
		mg/m ³	włókien [cm ³]
1	pyły zawierające azbest (jeden lub więcej rodzajów azbestu wymienionych poniżej): - aktynolit, - antofilit, - chryzotyl, - grueneryt, - krokidolit, - tremolit - pył całkowity ¹ - włókna respirabilne ³	0,5 -	- 0,1

¹ Pył całkowity - zbiór wszystkich cząstek otoczonych powietrzem w określonej objętości powietrza.³ Włókna respirabilne - włókna o długości powyżej 5 µm o maksymalnej średnicy poniżej 3 µm i o stosunku długości do średnicy > 3.

Odpady zawierające azbest

W ustawie z dnia 27 kwietnia 2001 r. o odpadach, azbest został zaliczony do kategorii odpadów niebezpiecznych (C25). Odpady azbestowe zostały umieszczone w następujących grupach zgodnie z rozporządzeniem Ministra Środowiska z dnia 27 września 2001 r. w sprawie katalogu odpadów :

- 06 07 01* Odpady azbestowe z elektrolizy
- 06 13 04* Odpady z przetwarzania azbestu
- 10 11 81* Odpady zawierające azbest
- 10 13 09* Odpady zawierające azbest z produkcji elementów cementowo-azbestowych
- 15 01 11* Opakowania z metali zawierające niebezpieczne porowate elementy wzmocnienia konstrukcyjnego (np. azbest), włącznie z pustymi pojemnikami ciśnieniowymi
- 16 01 11* Okładziny hamulcowe zawierające azbest
- 16 02 12* Zużyte urządzenia zawierające wolny azbest
- 17 06 01* Materiały izolacyjne zawierające azbest
- 17 06 05* Materiały konstrukcyjne zawierające azbest

Transport wyrobów i odpadów zawierających azbest

Do transportu wyrobów i odpadów zawierających azbest stosuje się przepisy

o przewozie towarów niebezpiecznych. Zgodnie z *ustawą z dnia 28 października 2002 r. o przewozie drogowym towarów niebezpiecznych*, do materiałów niebezpiecznych stosowane są przepisy umowy europejskiej dotyczącej międzynarodowego przewozu drogowego towarów niebezpiecznych (ADR), sporządzonej w Genewie dnia 30 września 1957 r.

Jednolity tekst umowy ADR został ogłoszony w *oświadczeniu rządowym z dnia 23 marca 2007 r. w sprawie wejścia w życie zmian do załączników A i B Umowy europejskiej dotyczącej międzynarodowego przewozu drogowego towarów niebezpiecznych (ADR), sporządzonej w Genewie dnia 30 września 1957 r.* W klasie 9, obejmującej materiały i przedmioty, które podczas przewozu stwarzają zagrożenie inne niż materiały objęte tytułami pozostałych klas, wymieniono materiały, które wdychane w postaci drobnego pyłu mogą zagrażać zdrowiu. W grupie 2.2.9.1.4 umieszczono materiały, które wdychane w postaci drobnego pyłu mogą zagrażać zdrowiu, obejmują azbest i zawierające go mieszaniny.

Zgodnie z *rozporządzeniem Ministra Gospodarki, Pracy i Polityki Społecznej z dnia 2 kwietnia 2004 r. w sprawie sposobów i warunków bezpiecznego użytkowania i usuwania wyrobów zawierających azbest*, wyroby i odpady zawierające azbest powinny zostać odpowiednio oznakowane, zgodnie z załącznikiem nr 1 do niniejszego dokumentu, a transport wyrobów i odpadów zawierających azbest, należy wykonać w sposób uniemożliwiający emisję azbestu do środowiska. Przed załadowaniem przygotowanych odpadów zawierających azbest środek transportu powinien być oczyszczony z elementów umożliwiających uszkodzenie opakowań w trakcie transportu. Ładunek odpadów zawierających azbest powinien być tak umocowany, aby w trakcie transportu nie był narażony na wstrząsy, przewracanie lub wypadnięcie z pojazdu.

Ewidencja odpadów niebezpiecznych

Zgodnie z *rozporządzeniem Ministra Środowiska z dnia 14 lutego 2006 r. w sprawie wzorów dokumentów stosowanych na potrzeby ewidencji odpadów*, ewidencja powinna obejmować następujące dokumenty:

1. karty ewidencji odpadu, prowadzonej dla każdego rodzaju odpadu odrębnie (załącznik nr 6),
2. karty przekazania odpadu (załącznik nr 7).

Składowanie odpadów zawierających azbest

Zgodnie z *rozporządzeniem Ministra Gospodarki z dnia 5 sierpnia 2010 r. zmieniającym rozporządzenie w sprawie sposobów i warunków bezpiecznego*

użytkowania i usuwania wyrobów zawierających azbest, usuwane odpady zawierające azbest powinny być składowane na składowiskach odpadów niebezpiecznych lub na wydzielonych częściach składowisk odpadów innych niż niebezpieczne i obojętne albo na podziemnych składowiskach odpadów niebezpiecznych. Jednostkowe stawki opłat za umieszczenie odpadów na składowisku, obowiązujące w 2010 roku, określono w *Obwieszczeniu Ministra Środowiska z dnia 18 sierpnia 2009 r. w sprawie wysokości stawek opłat za korzystanie ze środowiska na rok 2010*.

Tabela nr 3

Jednostkowe stawki opłat za umieszczenie na składowisku odpadów zawierających azbest

Kod odpadu	Podgrupy i rodzaje odpadów	stawka zł/Mg
06 07 01*	Odpady azbestowe z elektrolizy	47,84
06 13 04*	Odpady z przetwarzania azbestu	47,84
10 11 81*	Odpady zawierające azbest	47,84
10 13 09*	Odpady zawierające azbest z produkcji elementów cementowo-azbestowych	47,84
15 01 11*	Opakowania z metali zawierające niebezpieczne porowate elementy wzmocnienia konstrukcyjnego (np. azbest), włącznie z pustymi pojemnikami ciśnieniowymi	47,84
16 01 11*	Okładziny hamulcowe zawierające azbest	47,84
16 02 12*	Zużyte urządzenia zawierające wolny azbest	47,84
17 06 01*	Materiały izolacyjne zawierające azbest	0,00 (104,20)
17 06 05*	Materiały konstrukcyjne zawierające azbest	0,00 (104,20)

Zgodnie z rozporządzeniem Ministra Środowiska z dnia 24 marca 2003 r. w sprawie szczegółowych wymagań dotyczących lokalizacji, budowy, eksploatacji i zamknięcia, jakim powinny odpowiadać poszczególne typy składowisk odpadów, składowiska odpadów lub wydzielone kwatery przeznaczone do wyłącznego składowania odpadów oznaczonych kodami 17 06 01* - materiały izolacyjne zawierające azbest i 17 06 05* - materiały konstrukcyjne zawierające azbest w postaci nieprzekształconej, powinny być budowane w specjalnie wykonanych zagłębieniach terenu ze ścianami bocznymi zabezpieczonymi przed osypywaniem się. Każdorazowo po złożeniu odpadów, powierzchnia składowisk jest zabezpieczana przed emisją pyłów przez przykrycie izolacją syntetyczną lub warstwą gruntu. Składowanie odpadów, powinno być zakończone na poziomie 2 m poniżej poziomu terenu otoczenia, a następnie wypełnione gruntem do poziomu terenu.

3. Inwentaryzacja wyrobów azbestowo-cementowych na terenie Gminy Dobrzyniewo Duże

W ramach opracowania *Planu Usuwania Azbestu z terenu Gminy Dobrzyniewo Duże* przeprowadzona została inwentaryzacja obiektów pokrytych płytami azbestowo-cementowymi. Inwentaryzacją nie zostały objęte wyroby zawierające azbest z klasy I (wyroby miękkie).

3.1. Metodologia przeprowadzenia inwentaryzacji

Inwentaryzacja została przeprowadzona w trakcie wizyt terenowych z wykorzystaniem podkładów mapowych w następujących etapach:

Etap 1: przygotowanie wydruków podkładów mapowych

Na podstawie podkładów mapowych i dodanej siatki ulic przygotowane zostały wydruki, które posłużyły jako materiał pomocniczy do przeprowadzenia inwentaryzacji.

Etap 2: wizyty terenowe

Inwentaryzacja przeprowadzona została w trakcie wizyt terenowych na podstawie oceny wizualnej z wykorzystaniem wydruków podkładów mapowych. Zadaniem inspektorów terenowych było zaznaczenie na wydruku obiektów, które są pokryte płytami azbestowo-cementowymi.

Adresy budynków (tam, gdzie to było możliwe) pokrytych płytami azbestowo-cementowymi pozyskane zostały w terenie przez inspektorów terenowych.

W trakcie prac terenowych inspektorzy zgromadzili następujące dane dla każdego z obiektów pokrytych płytami azbestowo-cementowymi.

1. typ płyt azbestowo-cementowych, stanowiących pokrycie dachowe obiektów,
2. stopień nachylenia dachu spośród 2 następujących: płaski i skośny,
3. stan płyt azbestowo-cementowych (stopień pilności oceniony wizualnie).

Stan płyt azbestowo-cementowych został określony wizualnie w trakcie prac terenowych w oparciu o wymagania zawarte w *Ocenie stanu i możliwości bezpiecznego użytkowania wyrobów zawierających azbest* zawartej w rozporządzeniu Ministra Gospodarki, Pracy i Polityki Społecznej z dnia 2 kwietnia 2004 r. w sprawie sposobów i warunków bezpiecznego użytkowania i usuwania wyrobów zawierających azbest

(załącznik nr 4), w grupach obejmujących:

1. sposób zastosowania azbestu - pokrycia dachowe i elewacyjne zaklasyfikowano jako pozostałe wyroby zawierające azbest (10 punktów),
2. rodzaj azbestu – przyjęto, iż w materiałach stosowanych w budownictwie występuje azbest chryzotylowy (5 punktów),
3. strukturę powierzchni wyrobu z azbestem – przyjęto, iż widoczne pęknięcia – 30 punktów) płyty niepopękane i niepomalowane – 10 punktów, płyty pomalowane i nieuszkodzona powłoka zewnętrzna – 0 punktów,
4. stan zewnętrzny wyrobu z azbestem dla dużych uszkodzeń przyjęto – 30 punktów, małych uszkodzeń – 10 punktów, a dla braku uszkodzeń – 0 punktów,
5. możliwość uszkodzenia wyrobu z azbestem przyjęto, iż jeżeli płyty są przedmiotem prac – 15 punktów, jeżeli wyrób jest narażony na uszkodzenia – 10 punktów, a przy braku wpływów zewnętrznych – 0 punktów,
6. sposób wykorzystania pomieszczenia – przyjęto, iż obiekty użyteczności publicznej, tj. szkoła, przedszkole, urząd, szpital są regularnie wykorzystywane (30-35 punktów),
7. usytuowanie wyrobu nie było brane pod uwagę, ze względu na objęcie inwentaryzacją zewnętrznych części obiektów.

Powyższa ocena ma charakter uznaniowy i subiektywny. Nie zdejmuje ona z właścicieli nieruchomości obowiązku dokonania oceny stanu i możliwości bezpiecznego użytkowania wyrobów zawierających azbest. Obowiązki właściciela nieruchomości zawierającej azbest zostały opisane w punkcie 2 *Prawne aspekty użytkowania i usuwania wyrobów zawierających azbest*.

Etap 3: prace kameralne

W kolejnym etapie w trakcie prac kameralnych na podstawie danych przekazanych przez inspektorów terenowych i podkładu mapowego zaznaczone zostały budynki pokryte płytami azbestowo-cementowymi. Dodatkowo dołączona została informacja o typie płyt azbestowo-cementowych, stopniu nachylenia dachu i stanie płyt azbestowo-cementowych.

Powierzchnia dachu pokrytego płytami azbestowo-cementowymi została obliczona w oprogramowaniu geoinformatycznym na podstawie obrysu podstawy budynku z uwzględnieniem informacji o stopniu nachylenia dachu. Szacunkowy błąd statystyczny przeliczenia powierzchni dachów pokrytych płytami azbestowo-cementowymi z wykorzystaniem opisanych metod i narzędzi może wynosić $\pm 5\%$.

Etap 4: opracowanie bazy danych

W wyniku przeprowadzonych prac terenowych i kameralnych oraz z uwzględnieniem materiałów pozyskanych z Urzędu Gminy powstała baza danych zawierająca następujące dane:

1. graficzne:
 - a) obiekty pokryte azbestem,
 - b) siatka ulic,
2. opisowe:
 - a) numery działek ewidencyjnych,
 - b) nazwy ulic,
 - c) adresy budynków,
 - d) typ płyt azbestowo-cementowych w odniesieniu do pojedynczego budynku,
 - e) stopień nachylenia dachu w odniesieniu do pojedynczego budynku,
 - f) stan płyt azbestowo-cementowych (stopień pilności usunięcia azbestu) w odniesieniu do pojedynczego budynku,
 - g) typ własności w odniesieniu do pojedynczego budynku,
 - h) budynki użyteczności publicznej.

Baza danych w formie elektronicznej jest integralną częścią *Planu*.

3.2. Ilość wyrobów zawierających azbest na terenie Gminy Dobrzyniewo Duże

3.2.1. Płyty azbestowo-cementowe stanowiące pokrycia dachów

Na podstawie danych zgromadzonych podczas inwentaryzacji, oszacowano, iż powierzchnia dachów i elewacji obiektów pokrytych płytami azbestowo-cementowymi wynosi 230.503 m², z czego 229.758 m² stanowią płyty faliste, a 745 m² płyty płaskie.

Tabela nr 4

Powierzchnia płyt azbestowo-cementowych stanowiących pokrycia dachów

Lp.	Typ	Ilość [m ²]
1	płyty azbestowo-cementowe faliste	229 758
2	płyty azbestowo-cementowe płaskie (karo)	745
	Razem	230 503

3.2.2. Rury azbestowo-cementowe

Z inwentaryzacji przeprowadzonej przez Urząd Gminy wynika, iż w wodociągach gminnych wykorzystywane jest ok. 2.100 mb rur azbestowo-cementowych, w tym: 900 mb w miejscowości Dobrzyniewo Duże przy ulicy Lipowej i Białostockiej, a 1.200 mb w miejscowości Jaworówka.

3.2.3. Płyty azbestowo-cementowe w elewacjach budynków na terenie Gminy

W elewacjach budynków zlokalizowanych na terenie Gminy wykorzystywane jest ok. 316 m² płyt azbestowo-cementowych falistych i płaskich.

3.2.4. Zbiorcze zestawienie ilości wyrobów azbestowo-cementowych na terenie Gminy Dobrzyniewo Duże

Łączna powierzchnia azbestowo-cementowych pokryć dachowych i okładzin elewacyjnych wynosi 230 819 m².

Wykorzystując dane zawarte w tabeli nr 4 wykonano przeliczenie powierzchni pokryć dachowych z płyt azbestowo-cementowych z [m²] na [Mg] przy założeniu, że średnia masa 1 m² płyt azbestowo-cementowych wynosi 0,013 Mg.

Otrzymane wyniki zostały przedstawione w tabeli nr 5.

Tabela nr 5

Zestawienie zbiorcze ilości wyrobów azbestowo-cementowych na terenie Gminy Dobrzyniewo Duże

Lp.	Miejsce występowania	Ilość [Mg]
1	pokrycia dachów płytami azbestowo-cementowymi falistymi	2 991
2	pokrycia dachów płytami azbestowo-cementowymi płaskimi	10
	Razem	3 001

Z przeprowadzonej inwentaryzacji wynika, iż na terenie Gminy Dobrzyniewo Duże znajduje się 3 001 Mg płyt azbestowo-cementowych, co w przeliczeniu na 1 km² powierzchni Gminy daje 19 Mg/km².

Szczegółowe zestawienie otrzymanych wyników inwentaryzacji wyrobów

zawierających azbest z wykorzystaniem opisanej metodologii zostały przedstawione w tabeli nr 20, będącej załącznikiem nr 9 do niniejszego dokumentu.

3.2.5. Struktura rozmieszczenia płyt azbestowo-cementowych

Strukturę rozmieszczenia pokryć dachowych budynków z płyt azbestowo-cementowych w podziale na poszczególne miejscowości przedstawiono w tabeli nr 6.

Tabela nr 6

Wyniki inwentaryzacji w podziale na miejscowości

Lp.	Miejscowość	Ilość [m ²]	Ilość [Mg]	Udział [%]
1	Bohdan	3 192	41	1,4
2	Borsukówka	9 494	123	4,1
3	Chraboły	12 510	163	5,4
4	Dobrzyniewo Duże	33 447	435	14,5
5	Dobrzyniewo Fabryczne	1 519	20	0,7
6	Dobrzyniewo Kościelne	7 532	98	3,3
7	Fasty	24 773	322	10,7
8	Gniła	14 757	192	6,4
9	Jaworówka	8 748	114	3,8
10	Kobuzie	2 247	29	1,0
11	Kopisk	6 889	90	3,0
12	Kozińce	9 403	122	4,1
13	Krynice	7 660	100	3,3
14	Kulikówka	6 990	91	3,0
15	Leńce	6 716	87	2,9
16	Letniki	5 818	76	2,5
17	Nowe Aleksandrowo	3 945	51	1,7
18	Nowosiółki	2 092	27	0,9
19	Obrubniki	9 828	128	4,3
20	Ogrodniki	2 302	30	1,0
21	Podleńce	4 104	53	1,8
22	Pogorzałki	25 187	327	10,9
23	Ponikła	11 830	154	5,1
24	Rybaki	1 444	19	0,6
25	Szaciły	6 157	80	2,7
26	Zalesie	2 235	29	1,0
Razem		230 819	3 001	100,0

Największą liczbą budynków z pokryciami dachowymi wykonanymi z płyt azbestowo-cementowych charakteryzują się miejscowości: Dobrzyniewo Duże, Pogorzałki i Fasty. Płyty azbestowo-cementowe wykorzystywane lub składowane na terenie tych miejscowości stanowią ponad 36% łącznej ilości azbestu w Gminie Dobrzyniewo Duże.

Ilość azbestu w poszczególnych miejscowościach Gminy przedstawiono na Wykresie 1.

Wykres 1

Azbest [m²] w poszczególnych miejscowościach Gminy Dobrzyniewo Duże

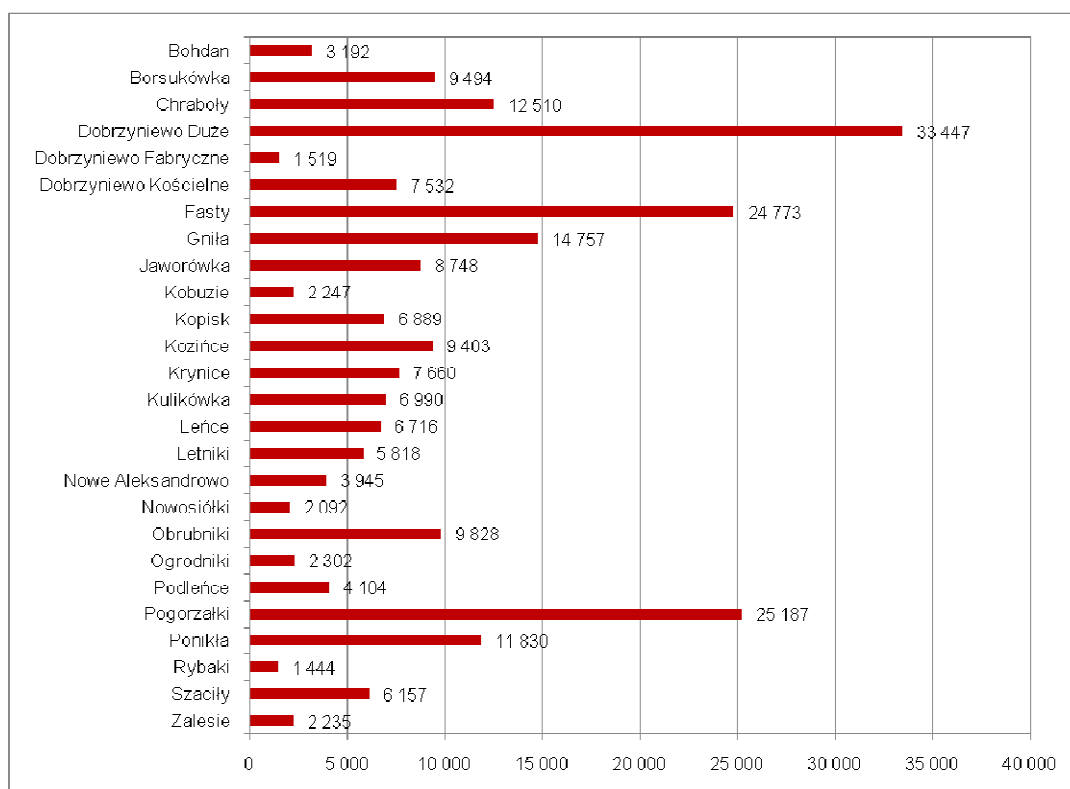


Tabela nr 7 przedstawia strukturę rozmieszczenia pokryć dachowych budynków wykonanych z płyt azbestowo-cementowych w podziale na poszczególne ulice miejscowości Gminy Dobrzyniewo Duże.

Tabela nr 7

Wyniki inwentaryzacji w podziale na ulice miejscowości w gminie Dobrzyniewo Duże

Miejscowość	Ulica	Ilość [m²]	Ilość [Mg]	Udział [%]
Dobrzyniewo Duże	Białostocka	4 510	59	14,0
	Dębowa	926	12	2,9
	Ełcka	3 542	46	11,0
	Klonowa	2 413	31	7,5
	Kościelna	1 224	16	3,8
	Lipowa	7 210	94	22,4
	Łąkowa	979	13	3,0
	Ogrodowa	1 435	19	4,5
	Podleśna	1 031	13	3,2
	Sadowa	167	2	0,5
	Sosnowa	786	10	2,4
	Szkolna	3 001	39	9,3
	Świerkowa	1 218	16	3,8
	Zagórna	1 791	23	5,6
	Żwirowa	1 995	26	6,2
Dobrzyniewo Duże Suma		32 228	419	100,0
Dobrzyniewo Fabryczne	Jaśminowa	71	1	4,7
	Klonowa	343	4	22,6
	Królewska	960	12	63,2
	Nadrzeczna	145	2	9,5
Dobrzyniewo Fabryczne Suma		1 519	20	100,0
Fasty	Białostocka	6 855	89	36,1
	Dobrzyniewska	609	8	3,2
	Dzikowska	829	11	4,4
	Hydroforowa	1 918	25	10,1
	Leśna	688	9	3,6
	Łyskowska	1 165	15	6,1
	Polonijna	42	1	0,2
	Przytorowa	1 492	19	7,9
	Rolna	777	10	4,1
	Szosa Knyszyńska	2 439	32	12,9
	Wiosenna	1 364	18	7,2
	Zajazd	800	10	4,2
Fasty Suma		18 978	247	100,0
Nowe Aleksandrowo	Pogodna	3 342	43	84,7
	Słoneczna	153	2	3,9
	Spacerowa	450	6	11,4
Nowe Aleksandrowo Suma		3 945	51	100,0
Suma końcowa		56 670	737	100,0

W miejscowości Dobrzyniewo Duże największa ilość pokryć dachowych wykonanych z płyt azbestowo-cementowych, znajduje się przy ul. Białostockiej i przy ul. Lipowej. Stanowią one ponad 36% łącznej powierzchni pokryć wykonanych z płyt azbestowo-cementowych zlokalizowanych przy tych ulicach, które posiadają nazwy oraz ponad 35% całkowitej ilości azbestu zinwentaryzowanego w miejscowości Dobrzyniewo Duże (11 720 m²).

3.2.6. Wyniki inwentaryzacji w podziale na typ własności

Na podstawie informacji z Urzędu Gminy o rodzaju własności poszczególnych obiektów, przygotowano analizę wyników inwentaryzacji w podziale na typ własności.

Tabela nr 8

Wyniki inwentaryzacji w podziale na typ własności

Lp.	Typ własności	Ilość [m ²]
1	Własność Gminy Dobrzyniewo Duże	1 303
2	Własność Polskich Kolei Państwowych	199
3	Własność Skarbu Państwa	847
4	Własność prywatna	228 470
Razem		230 819

Zdecydowana większość (ponad 98%) budynków pokrytych płytami azbestowo-cementowymi jest własnością prywatną. 0,4% ilości zinwentaryzowanego azbestu, stanowią pokrycia dachowe budynków będących własnością Skarbu Państwa, 0,6% - Gminy Dobrzyniewo Duże, zaś 0,1 % - PKP.

3.2.7. Stan płyt azbestowo-cementowych

W trakcie wizyt terenowych zgromadzone zostały informacje o stanie płyt azbestowo-cementowych, ocenionym wizualnie zgodnie z wymaganiami dla stopnia pilności w *Ocenie stanu i możliwości bezpiecznego użytkowania wyrobów zawierających azbest*. Otrzymane wyniki zestawiono w tabeli nr 9.

Tabela nr 9

Wyniki inwentaryzacji w podziale na stan płyt azbestowo-cementowych

Lp.	Stopień pilności	Opis	Ilość [m ²]
1	I	wymiana lub naprawa wymagana bezzwłocznie	2 751
2	II	ponowna ocena wymagana w czasie do 1 roku	227 968
3	III	ponowna ocena w terminie do 5 lat	100

Wizualna ocena jakości wyrobów zawierających azbest na terenie Gminy Dobrzyniewo Duże zgodnie ze stopniem pilności wykazała, że:

- a) 1,19% zinwentaryzowanych wyrobów wymaga wymiany lub naprawy bezzwłocznie, tj. zostało zaliczonych do I stopnia pilności,
- b) 98,76% zinwentaryzowanych wyrobów wymaga ponownej oceny w czasie do 1 roku, czyli zostało zaliczonych do II stopnia pilności,
- c) 0,04% zinwentaryzowanych wyrobów wymaga ponownej oceny w terminie do 5 lat, tj. zostało zaliczonych do III stopnia pilności.

3.2.8. Obiekty użyteczności publicznej

Wizyty terenowe wykazały, że 3 obiekty użyteczności publicznej spośród znajdujących się na terenie Gminy Dobrzyniewo Duże jest pokrytych płytami azbestowo-cementowymi. We wszystkich przypadkach są to płyty azbestowo-cementowe płaskie, w większości o pierwszym stopniu pilności (głównie ze względu na funkcje jakie spełniają budynki). Obiekty użyteczności publicznej z azbestowym pokryciem zlokalizowane są w 3 miejscowościach Gminy.

Tabela nr 10

Wyniki inwentaryzacji obiektów użyteczności publicznej na terenie Gminy Dobrzyniewo Duże

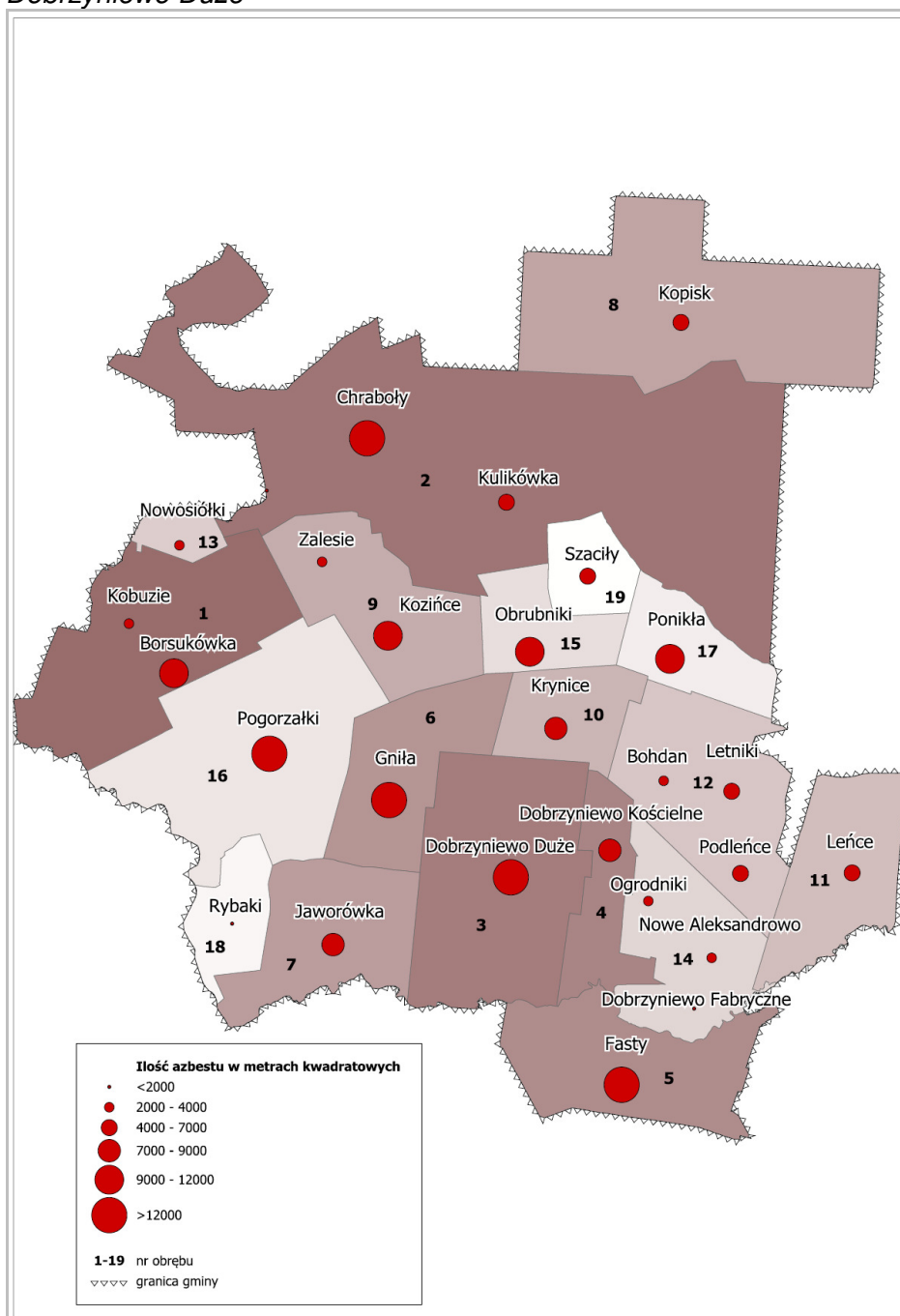
Ip.	Miejscowość	Ulica	Nr	Ilość [m ²]	Uwagi
1	Dobrzyniewo Duże	Szkolna	12	171	Szkoła
2	Fasty	Białostocka	5	151	Szkoła
3	Jaworówka			225	OSP
razem				547	

3.3. Mapa rozmieszczenia wyrobów zawierających azbest

Na podstawie inwentaryzacji przeprowadzonej w trakcie wizyt terenowych z wykorzystaniem wydruków z podkładów mapowych została opracowana baza danych. Umożliwiła ona przygotowanie mapy rozmieszczenia wyrobów zawierających azbest wraz z oceną wizualną stanu płyt azbestowo-cementowych.

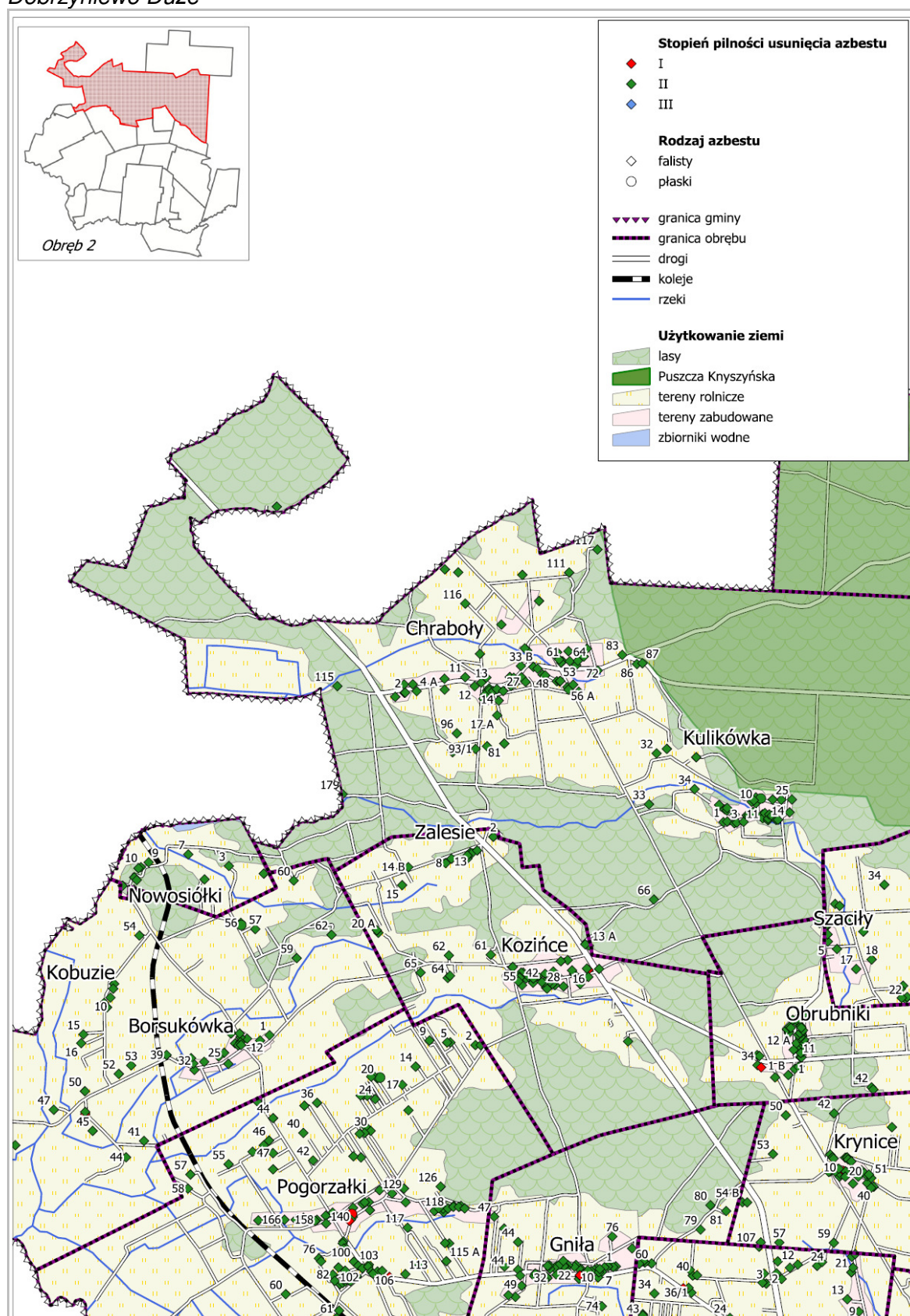
Mapa nr 1

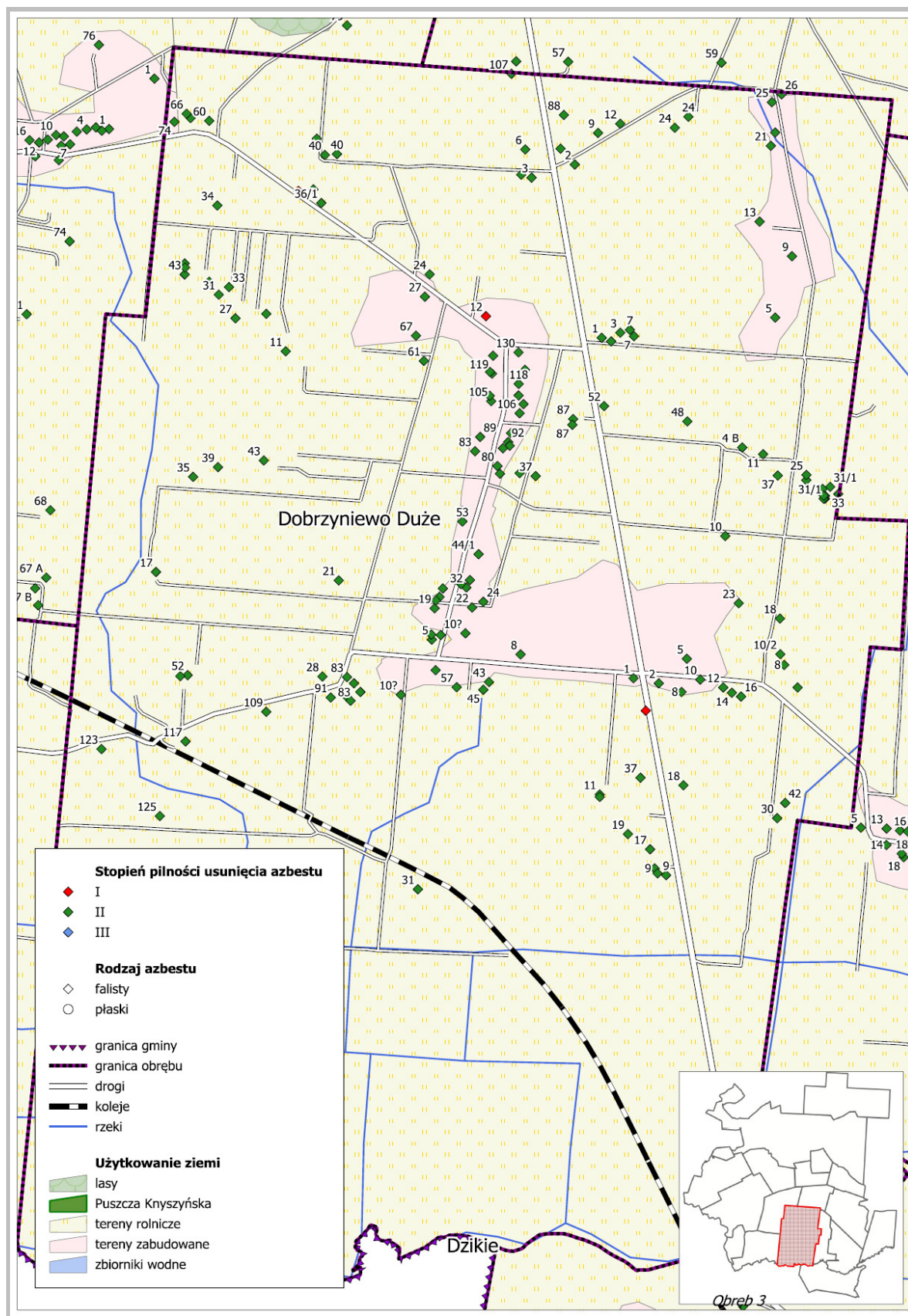
Poglądowa mapa rozmieszczenia wyrobów zawierających azbest na terenie Gminy Dobrzyniewo Duże

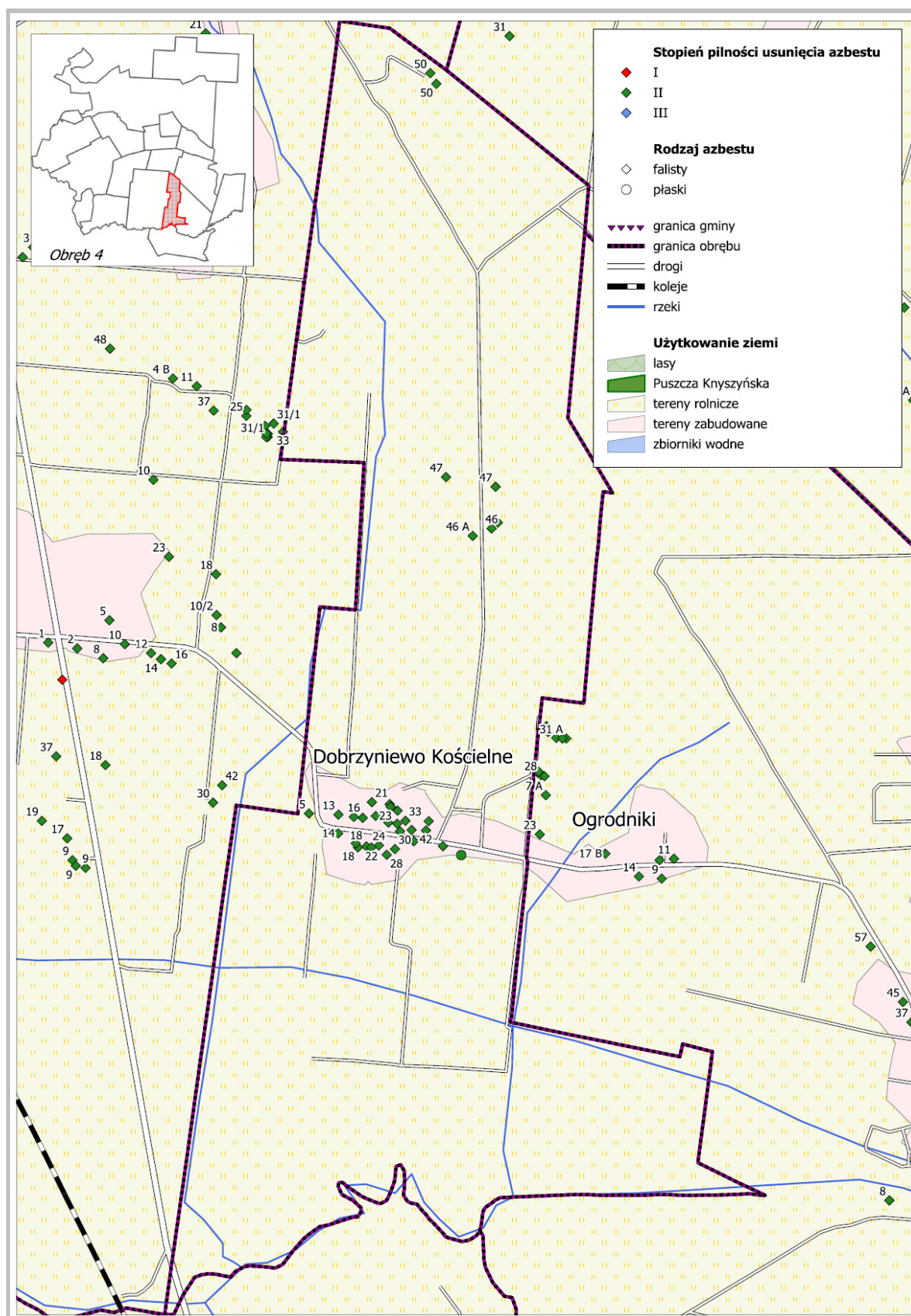


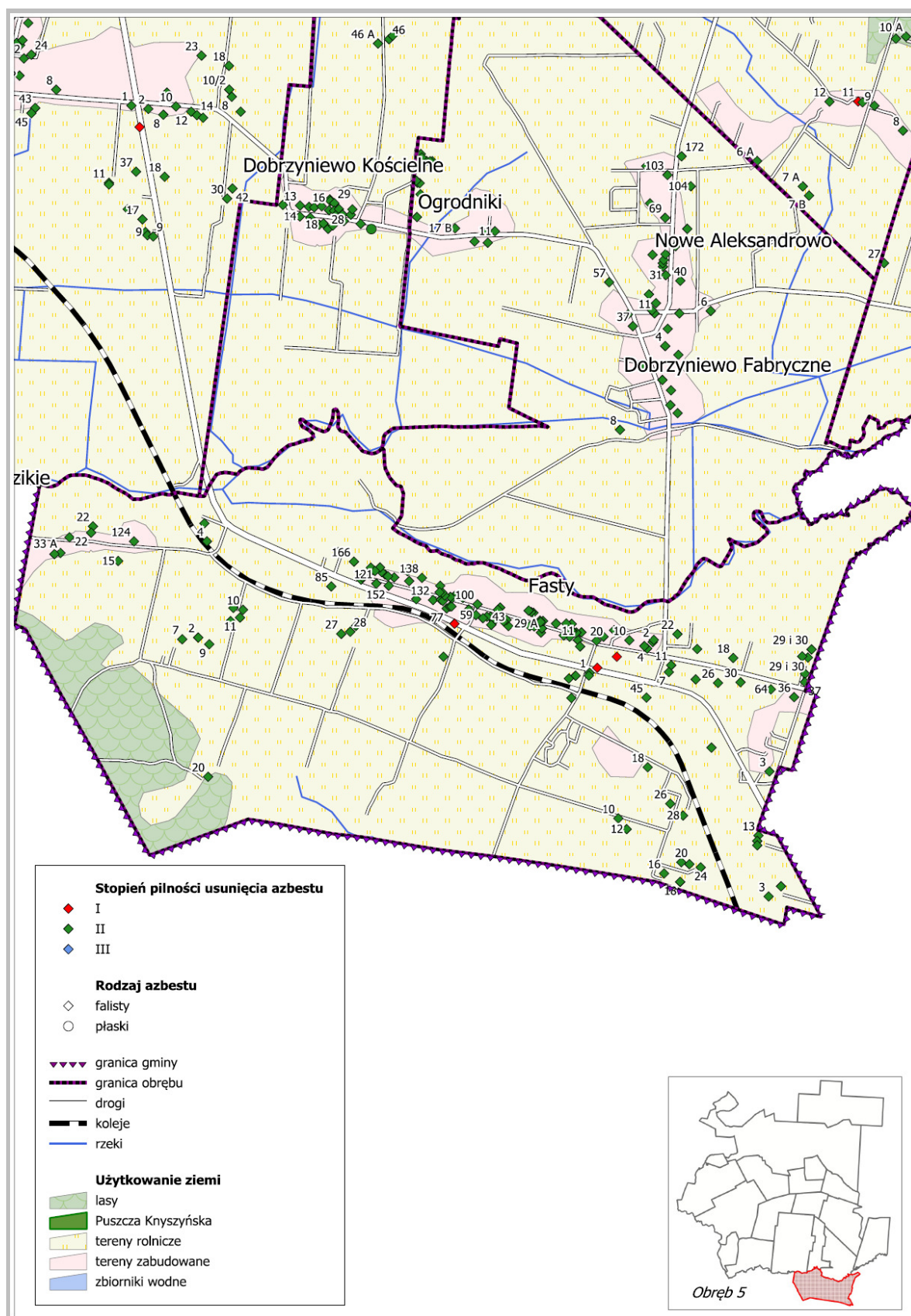
Mapa nr 2

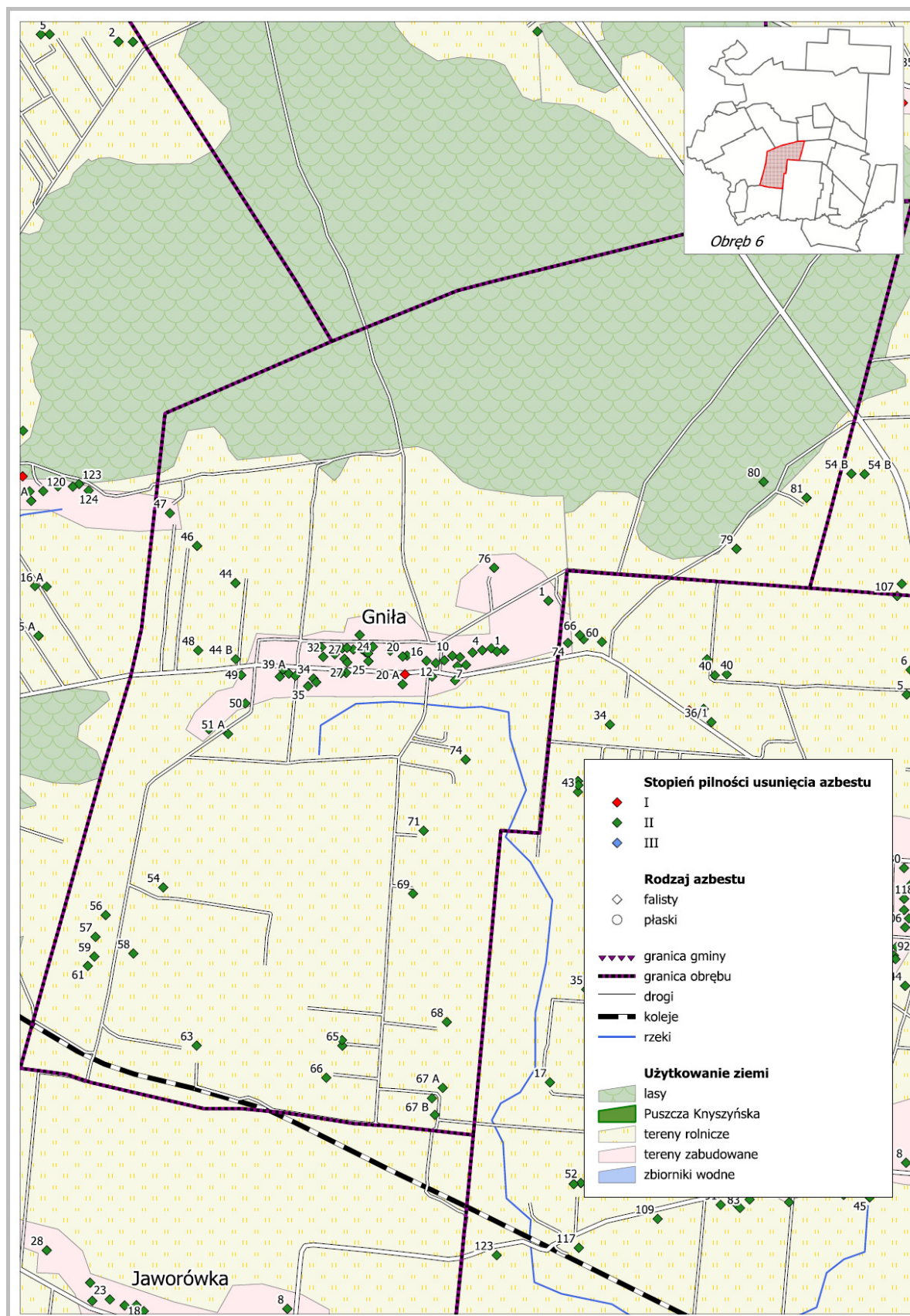
Szczegółowa mapa rozmieszczenia płyt azbestowo-cementowych na terenie Gminy Dobrzyniewo Duże

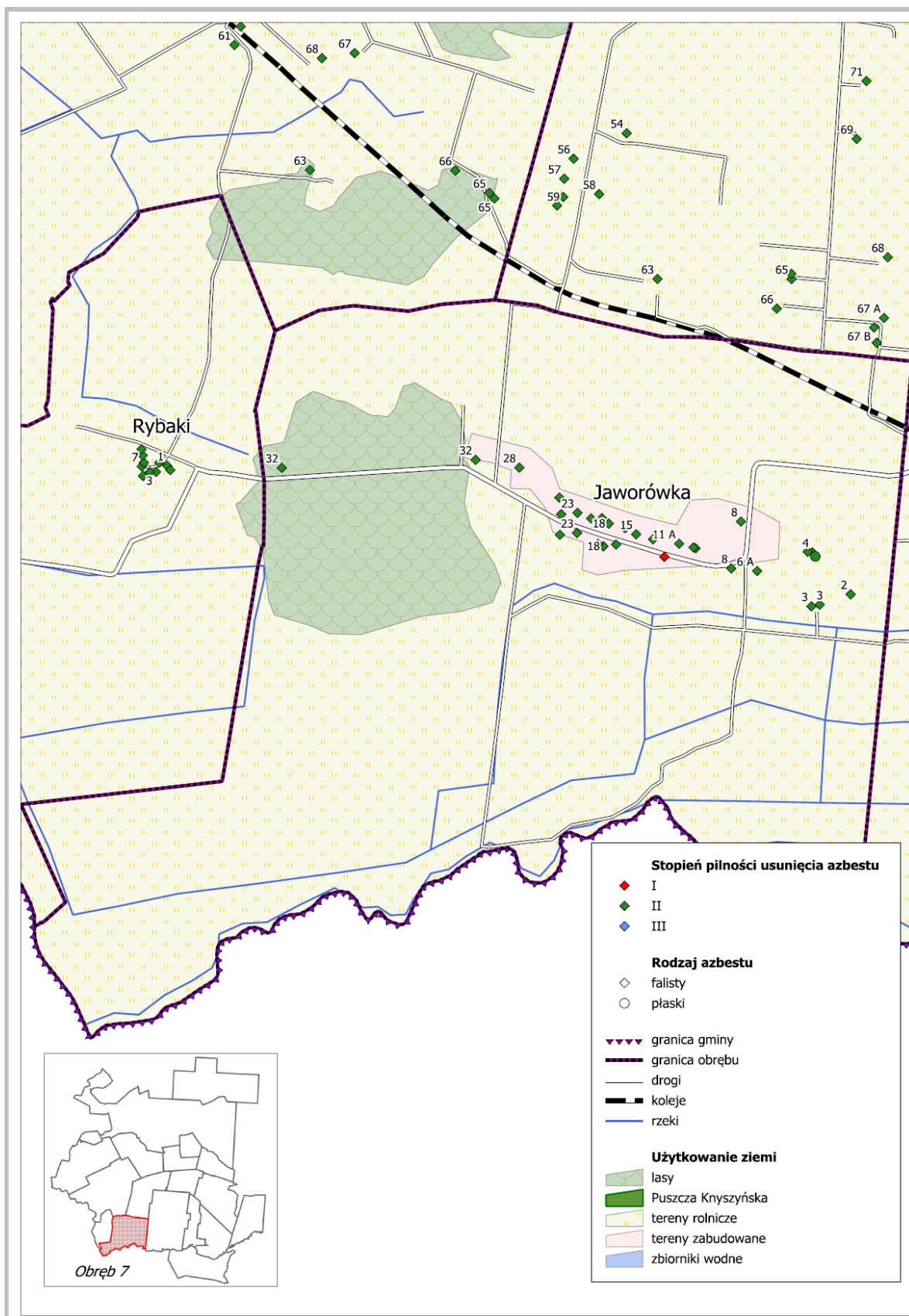


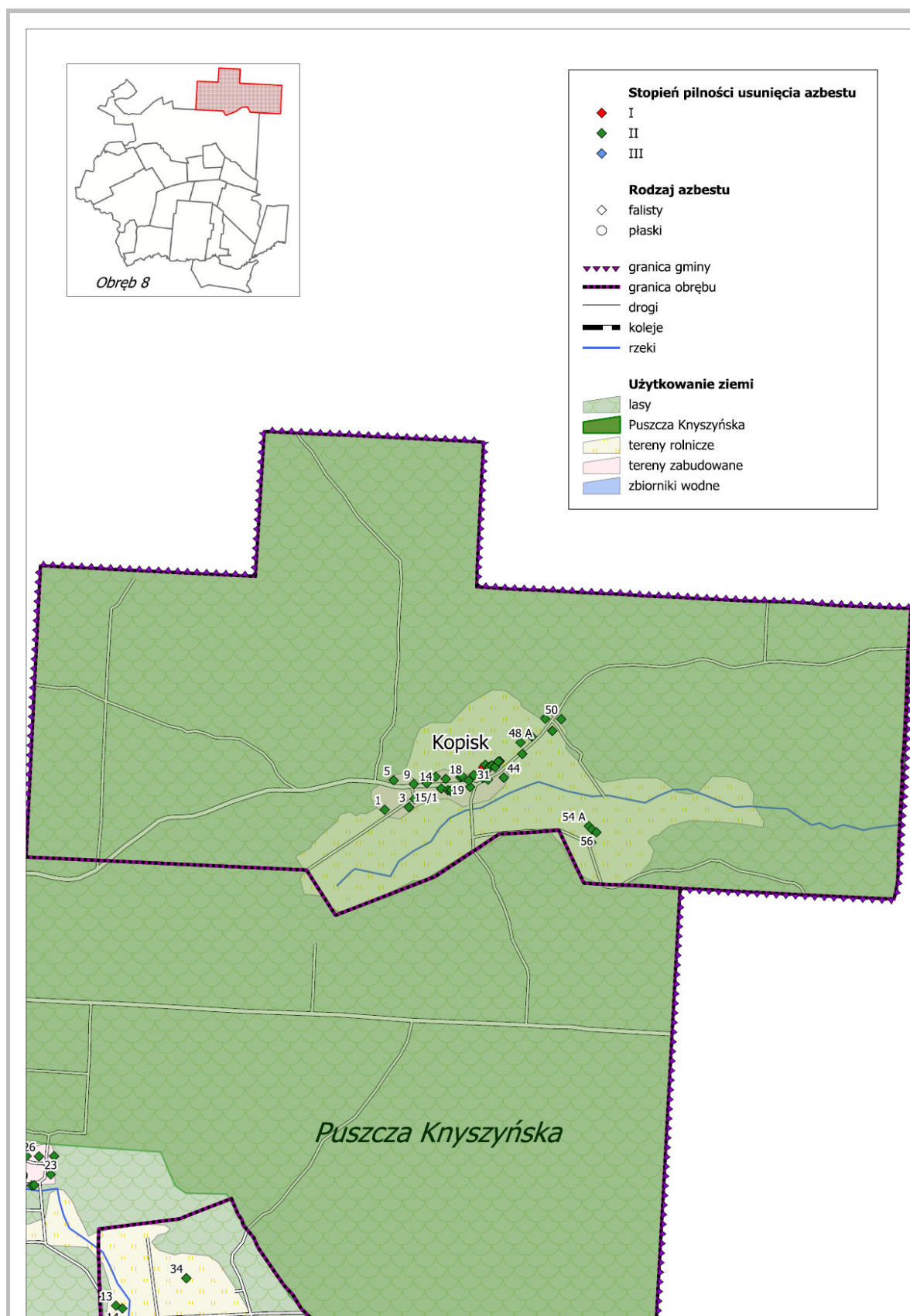


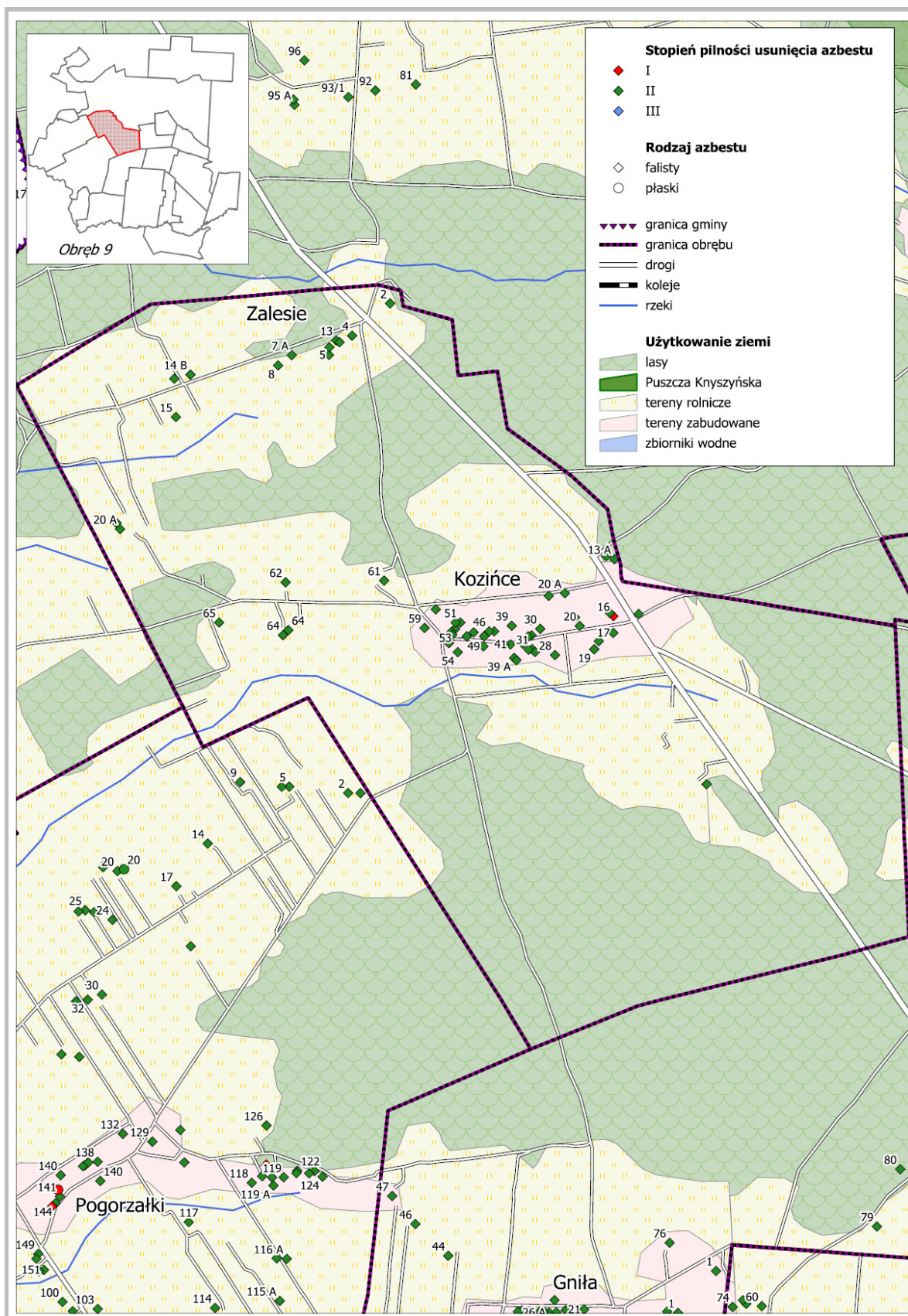


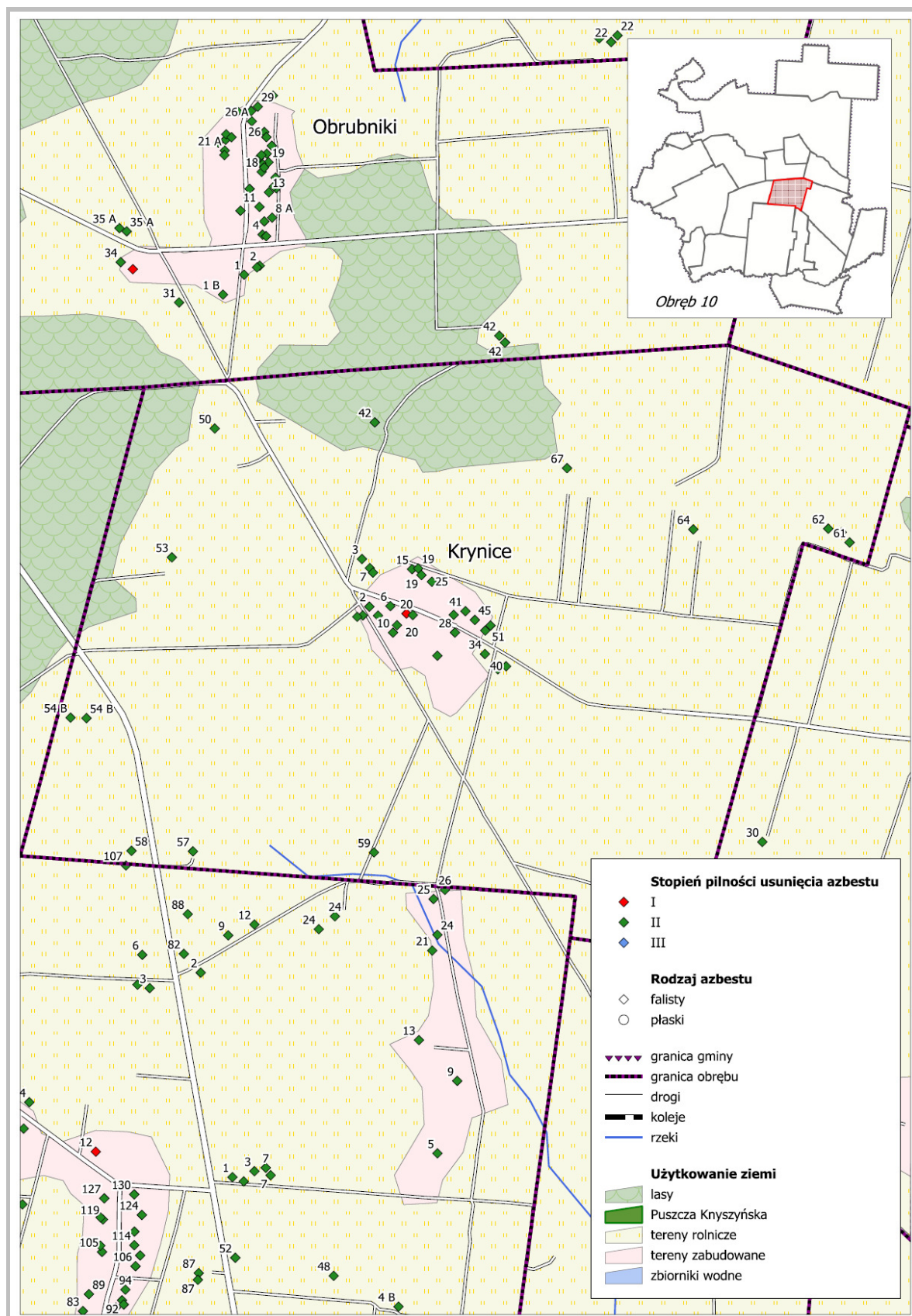


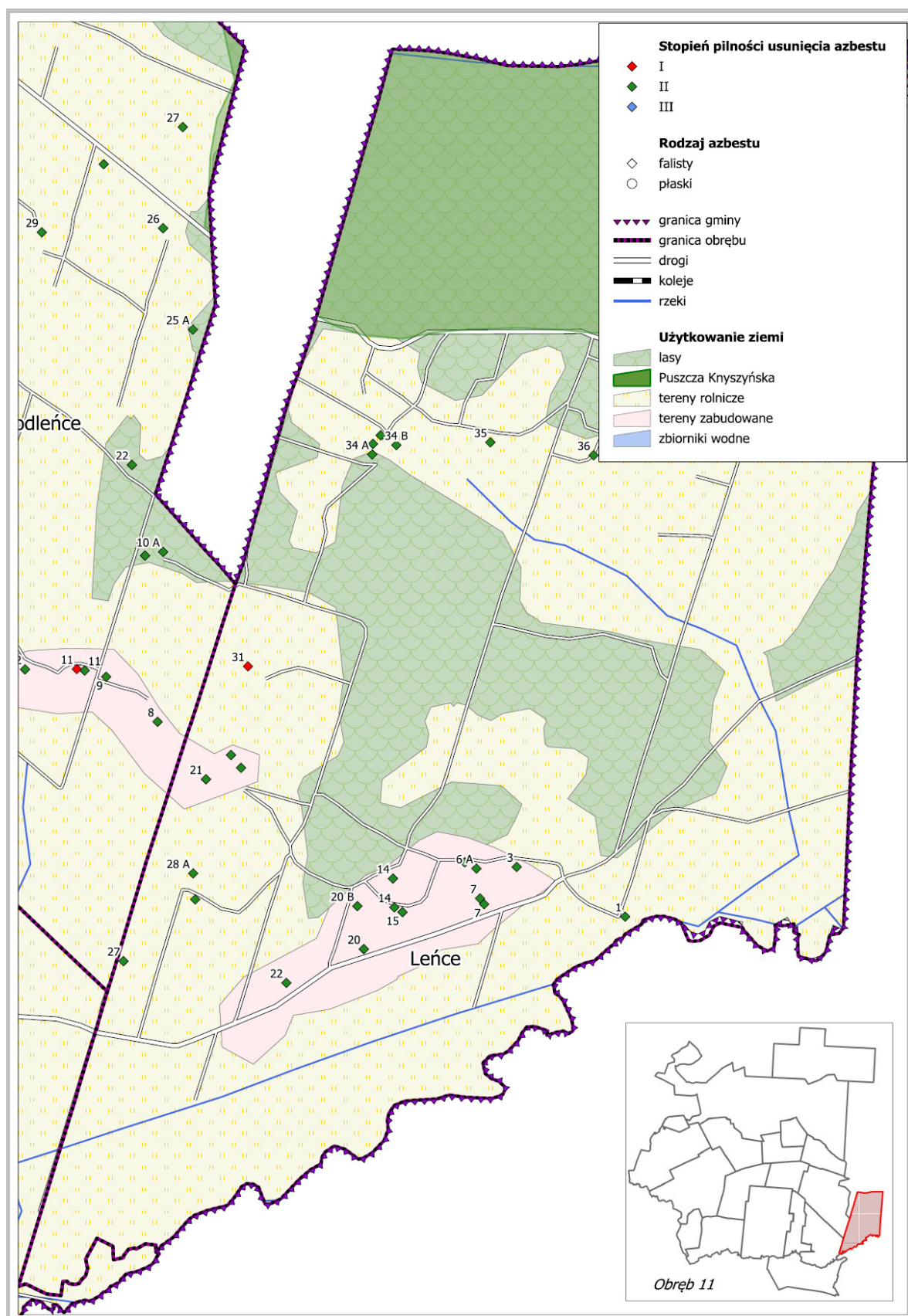


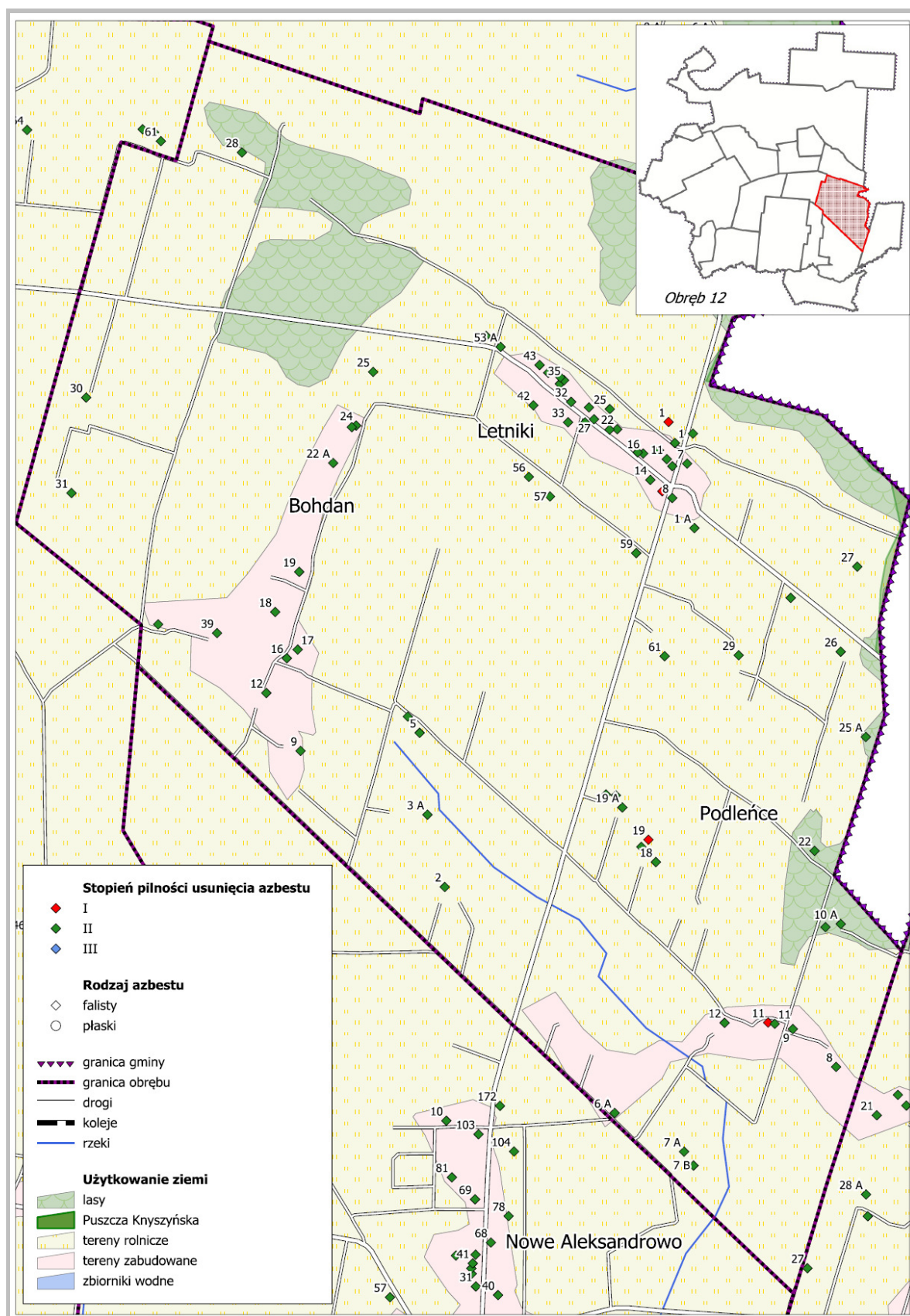


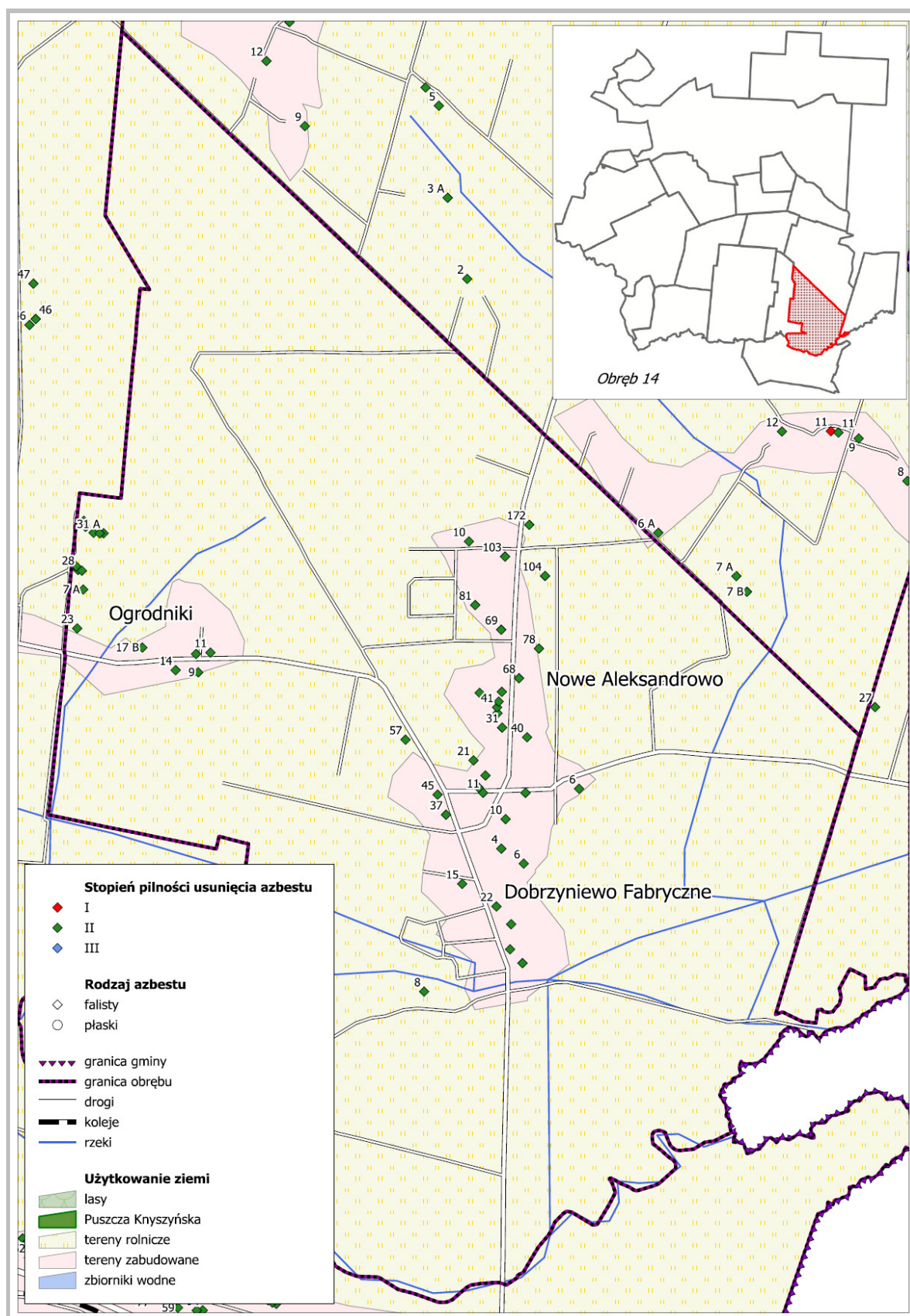


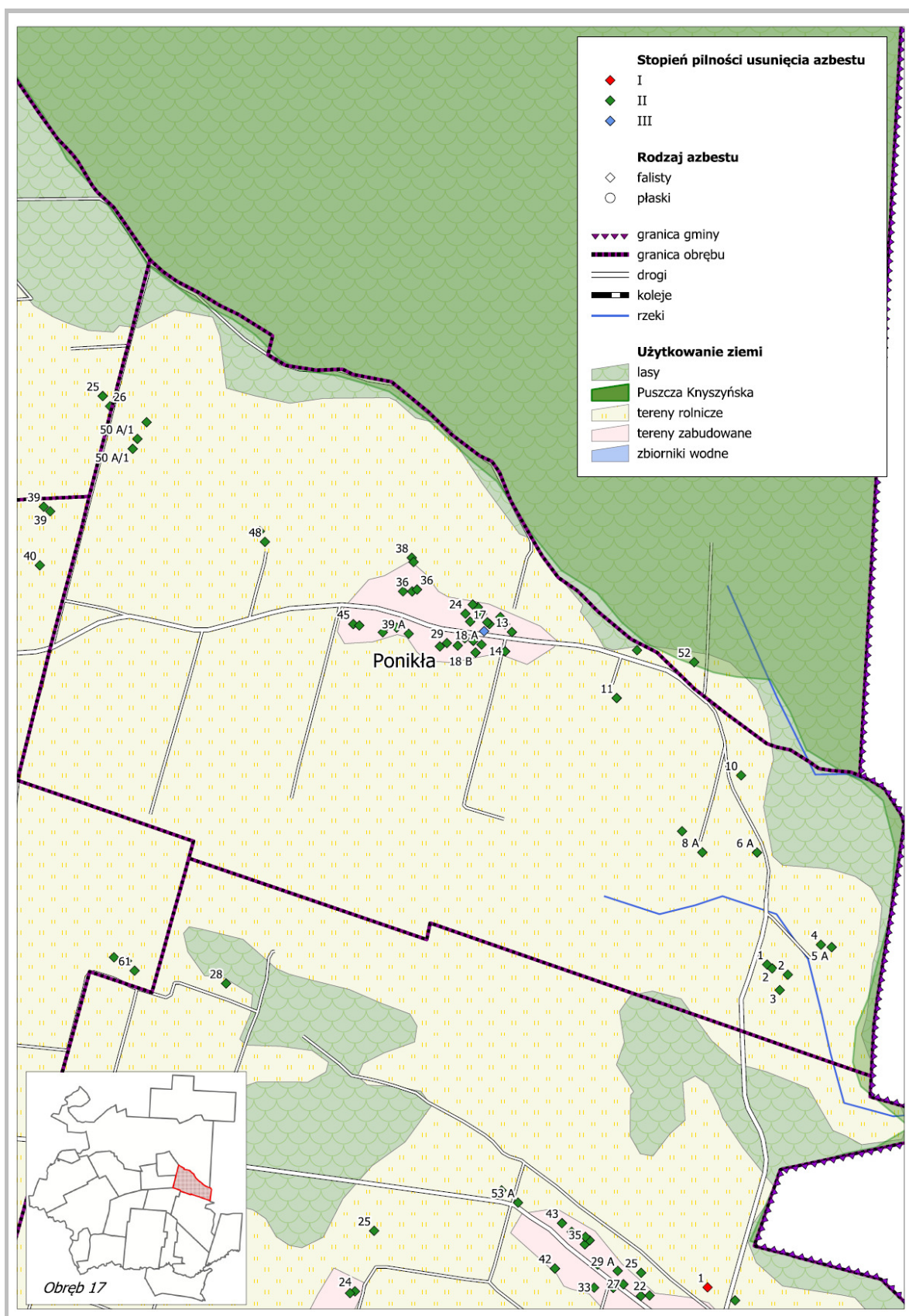




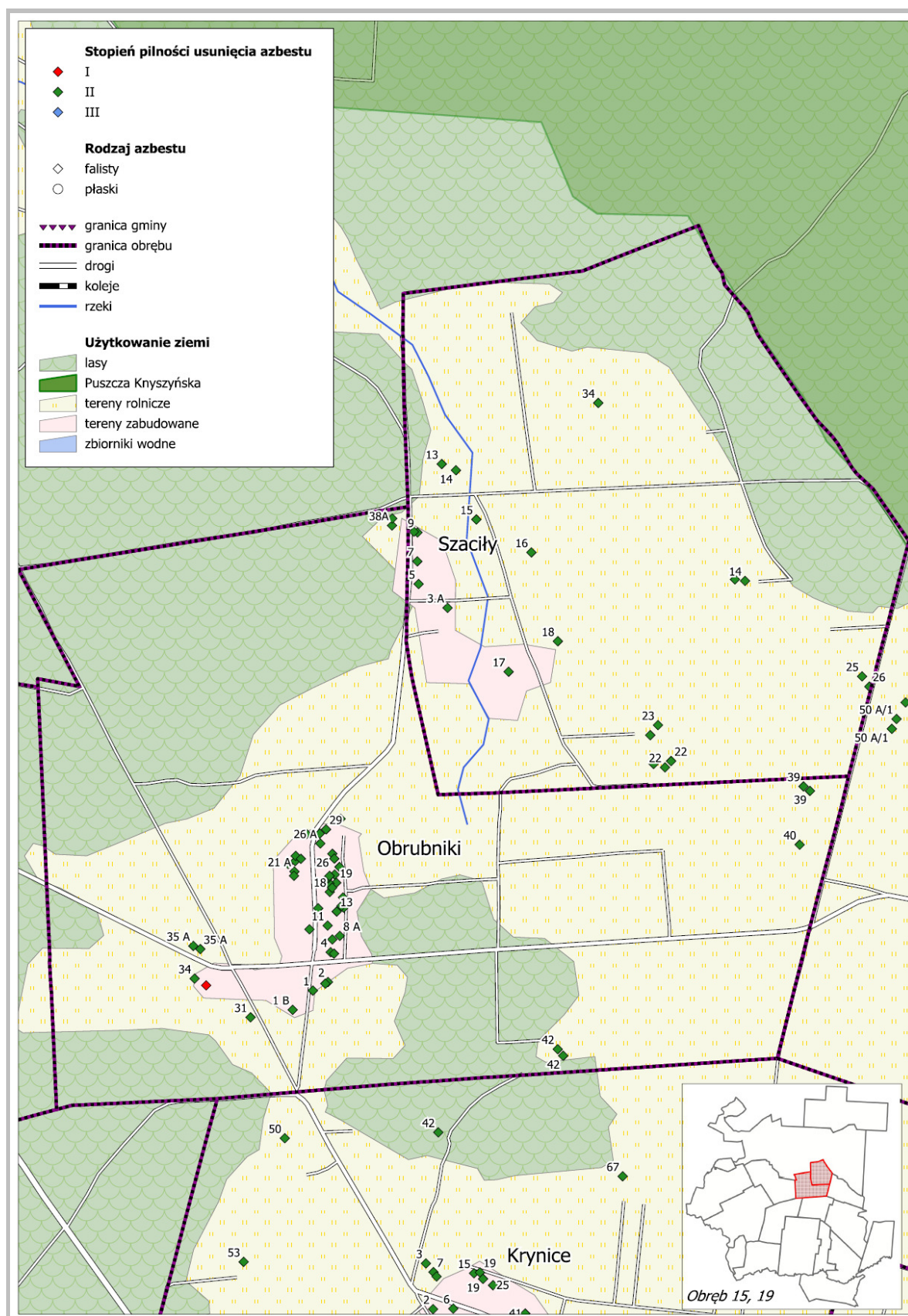


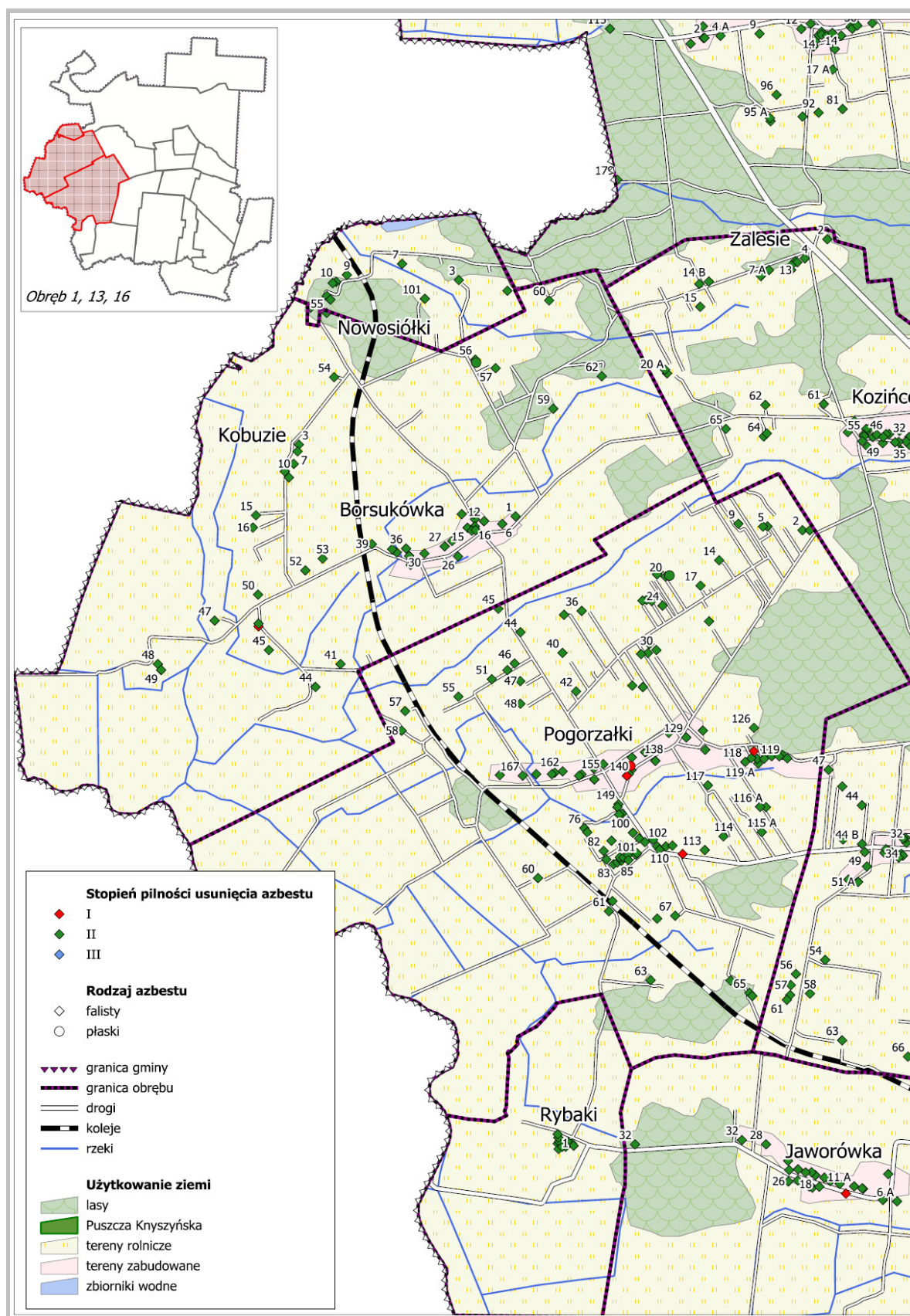












4. Postępowanie z wyrobami i odpadami zawierającymi azbest

4.1. Podnoszenie świadomości ekologicznej mieszkańców

Agencja Ochrony Środowiska USA (Environmental Protection Agency - EPA) opublikowała szereg dokumentów, w których zawarte są zasady informowania o ryzyku. Powszechnie przyjęto siedem następujących podstawowych zasad:

1. Akceptuj i angażuj społeczność jako równorzędnego partnera.
2. Starannie planuj sposób przekazywania informacji o zagrożeniu, następnie oceniaj wyniki komunikowania się.
3. Uważnie słuchaj tego, co mają ci do przekazania inni.
4. Bądź uczciwy, szczery i otwarty.
5. Koordynuj wysiłki i współpracuj z innymi w procesie przekazywania informacji.
6. Nawiązuj współpracę ze środkami masowego przekazu i przekazuj informacje zgodnie z regułami środków masowego przekazu.
7. Mów jasno i życzliwie¹⁷.

Powodzenie realizacji podejmowanych przez władze Gminy Dobrzyniewo Duże działań na rzecz ochrony środowiska i przyrody, w dużej mierze zależy od świadomości, aktywności i zmiany nawyków lokalnej społeczności. Program edukacyjny realizowany jest przez władze Gminy na różnych płaszczyznach i różnymi metodami poprzez ulotki, foldery, konkursy i festyny.

4.2. Działania informacyjno-edukacyjne wśród mieszkańców Gminy

Planowane działania informacyjne o postępowaniu z wyrobami i odpadami zawierającymi azbest mają na celu przekazanie rzetelnej i wiarygodnej informacji o azbestie. Mogą zostać podjęte z wykorzystaniem istniejących już kanałów dystrybucji:

1. Tablice informacyjne w Urzędzie Gminy Dobrzyniewo Duże poprzez zamieszczenie informacji o:
 - a) obowiązkach dotyczących postępowania z wyrobami zawierającymi azbest,
 - b) obowiązku przeprowadzenia inwentaryzacji i złożenia informacji o wyrobach zawierających azbest i miejscu ich wykorzystywania (załącznik nr 2),
 - c) obowiązku sporządzenia *oceny stanu i możliwości bezpiecznego użytkowania wyrobów zawierających azbest* (załącznik nr 4),
 - d) zagrożeniach i skutkach dla zdrowia ludzi i środowiska przyrodniczego

¹⁷ „Azbest. Ekspozycja zawodowa i środowiskowa.”, pod red. Neonili Szeszeni-Dąbrowskiej, Łódź, 2004,

- w przypadku niewłaściwego użytkowania i usuwania wyrobów zawierających azbest,
- e) firmach, posiadających uprawnienia i zezwolenia do prowadzenia prac obejmujących usuwanie, zbieranie, transport i unieszkodliwianie odpadów zawierających azbest (dane adresowe i telefon kontaktowy),
 - f) możliwościach finansowego wsparcia i właściwego postępowania w przypadku prac remontowych obejmujących wymianę wyrobów zawierających azbest.
2. Ulotki informacyjne wręczane przez urzędników.
 3. Akcje edukacyjne, mające na celu nauczanie młodzieży rozpoznawania wyrobów zawierających azbest, poinformowanie o szkodliwości azbestu dla zdrowia człowieka i środowiska naturalnego oraz konieczności unieszkodliwienia azbestu do końca 2032 r. Akcje te powinny być prowadzone w szkołach w ramach zajęć lekcyjnych.
 4. Konkursy organizowane przez dyrektorów szkół, np. zaprojektowanie ulotki informacyjnej czy plakatu. Praca nagrodzona zostanie powielona w odpowiedniej liczbie egzemplarzy i udostępniona na tablicy w Urzędzie Gminy.
 5. Organizowane corocznie festyny oraz koncerty i imprezy okolicznościowe, w trakcie których szczególna uwaga zwrócona będzie na identyfikację „dzikich wysypisk” odpadów azbestowych oraz szkodliwość azbestu dla zdrowia człowieka.

Wszystkie akcje informacyjne i edukacyjne powinny być prowadzone równolegle na stronie internetowej Gminy.

4.3. Procedury dotyczące postępowania z wyrobami i odpadami zawierającymi azbest

Procedury dotyczące postępowania z wyrobami i odpadami zawierającymi azbest podzielono na cztery grupy¹⁸:

1. Grupa I Procedury obowiązujące właścicieli i zarządzających obiektami, instalacjami lub urządzeniami zawierającymi azbest lub wyroby zawierające azbest.
 - a. Procedura 1 – obowiązki i postępowanie właścicieli oraz zarządców, przy użytkowaniu obiektów i terenów z wyrobami zawierającymi azbest.
 - b. Procedura 2 – obowiązki i postępowanie właścicieli i zarządców, przy usuwaniu wyrobów zawierających azbest z obiektów lub terenów.

Procedury z grupy I zostały zamieszczone w załączniku nr 8.

¹⁸ „Zbiór przepisów i procedur dotyczących bezpiecznego postępowania z wyrobami zawierającymi azbest”, Warszawa, 2001

2. Grupa II Procedury obowiązujące wykonawców prac polegających na usuwaniu wyrobów zawierających azbest – wytwórców odpadów niebezpiecznych.
 - a. Procedura 3 – postępowanie przy pracach przygotowawczych do usuwania wyrobów zawierających azbest.
 - b. Procedura 4 – prace polegające na usuwaniu wyrobów zawierających azbest, wytwarzaniu odpadów niebezpiecznych wraz z oczyszczeniem obiektu, terenu, instalacji.
3. Grupa III Procedura obowiązująca prowadzących działalność w zakresie transportu odpadów niebezpiecznych zawierających azbest.
 - a. Procedura 5 – przygotowanie i transport odpadów niebezpiecznych zawierających azbest.
4. Grupa IV Procedura obowiązująca zarządzających składowiskami odpadów niebezpiecznych zawierających azbest.
 - a. Procedura 6 – składowanie odpadów na składowiskach lub wydzielonych kwaterach przeznaczonych do wyłącznego składowania odpadów zawierających azbest.

4.4. Usuwanie wyrobów zawierających azbest

Wyroby zawierające azbest mogą być bezpiecznie eliminowane przez przedsiębiorstwa posiadające zatwierdzone przez Wójta programy gospodarki odpadami niebezpiecznymi.

Wykonawcy prac, polegających na zabezpieczaniu i usuwaniu wyrobów zawierających azbest posiadają zatwierdzone przez Wójta Gminy Dobrzyniewo Duże programy gospodarki odpadami niebezpiecznymi na terenie Gminy. Wykaz podmiotów gospodarczych w zakresie transportu, zbierania i usuwania odpadów azbestowych jest dostępny w siedzibie Starostwa Powiatowego w Białymstoku.

4.5. Unieszkodliwianie odpadów azbestowych

Najczęściej stosowaną metodą unieszkodliwiania odpadów zawierających azbest jest ich składowanie.

Program usuwania wyrobów zawierających azbest z terenu Województwa Podlaskiego zakłada, za krajowym programem usuwania azbestu, konieczność utworzenia na terenie województwa podlaskiego kolejnych składowisk materiałów azbestowych. Planuje się budowę 5 składowisk odpadów azbestowych. W pierwszym

okresie - do 2012 r. powinny powstać 2 składowiska o powierzchni 2 ha. W latach 2013-2022 przewiduje się wybudowanie jednego składowiska o powierzchni 5 ha. W ostatnim okresie tj. do 2032 r. powinny powstać kolejne 2 składowiska o powierzchni 2 ha.

W województwie podlaskim znajduje się składowisko niebezpiecznych odpadów azbestowych administrowane przez Miejskie Przedsiębiorstwo Gospodarki Komunalnej i Mieszkaniowej Zakład Budżetowy z Łomży w miejscowości Miastkowo. W kwaterze składowane są odpady pochodzące wyłącznie z Gminy Łomża i Gminy Miastkowo.

Ze względu na dostępność i odległość składowisk najbardziej dogodnym miejscem unieszkodliwiania odpadów niebezpiecznych zawierających azbest i powstałych w wyniku realizacji *Planu Usuwania Azbestu z terenu Gminy Dobrzyniewo Duże* jest składowisko w miejscowości Rachocin (województwo mazowieckie) lub Półwieś (województwo warmińsko-mazurskie). Wykaz składowisk przyjmujących odpady niebezpieczne w Polsce został zamieszczony w Załączniku nr 10.

5. Harmonogram realizacji *Planu Usuwania Azbestu z terenu Gminy Dobrzyniewo Duże*

Na mocy polskiego prawa wykorzystywanie azbestu lub wyrobów zawierających azbest zostało dopuszczone w użytkowanych instalacjach lub urządzeniach nie dłużej niż **do dnia 31 grudnia 2032 r.**

Zgodnie z założeniami *Programu Oczyszczania Kraju z Azbestu na lata 2009 – 2032* proces usuwania wyrobów zawierających azbest powinien być zakończony do 2032 roku.

Harmonogram realizacji *Planu Usuwania Azbestu z terenu Gminy Dobrzyniewo Duże* podzielono na 3 etapy, tj.:

1. lata 2010–2012,
2. lata 2013–2022,
3. lata 2023–2032.

Podział ten jest zbieżny z harmonogramem *Programu Oczyszczania Kraju z Azbestu na lata 2009-2032*. Zdecydowano o przyjęciu analogicznych etapów realizacji zadania w kontekście możliwości monitorowania jego realizacji w porównaniu z programami nadrzędnymi.

Tabela nr 11

Harmonogram realizacji *Planu* w podziale na 3 etapy

Lp.	Zadania	Etap I	Etap II	Etap III
		2010-2012	2013-2022	2023-2032
1	Przeprowadzenie inwentaryzacji			
2	Opracowanie <i>Planu usuwania azbestu</i>			
3	Opracowanie bazy danych wyrobów zawierających azbest			
4	Cykliczna aktualizacja bazy danych *			
5	Akcje informacyjno-edukacyjne wśród mieszkańców			
6	Zapewnienie środków finansowych na realizację <i>Planu</i>			
7	Bezpieczne usunięcie zinwentaryzowanych płyt azb.-cem.	10%	45%	45%
8	Monitorowanie procesu usuwania wyrobów azbestowych			
9	Aktualizacja <i>Planu</i>			

* W przypadku braku informacji od właścicieli obiektów pokrytych azbestem, konieczna wydaje się aktualizacja inwentaryzacji w terenie

Inwentaryzacja (zadanie nr 1), Plan usuwania azbestu (zadanie nr 2) oraz opracowanie bazy danych wyrobów zawierających azbest (zadanie nr 3) zostały wykonane w roku 2010, co umożliwiło rozpoczęcie procesu monitorowania procesu usuwania wyrobów azbestowych (zadanie nr 8).

Każdemu zadaniu w każdym z etapów wdrażania *Planu* została przypisana jednostka odpowiedzialna za realizację zadania.

Tabela nr 12

Odpowiedzialność za realizację *Planu*

Lp.	Zadania	Jednostka odpowiedzialna
1	Przeprowadzenie inwentaryzacji	Gmina Dobrzyniewo Duże
2	Opracowanie <i>Planu usuwania azbestu</i>	Gmina Dobrzyniewo Duże
3	Opracowanie bazy danych wyrobów zawierających azbest	Gmina Dobrzyniewo Duże
4	Cykliczna aktualizacja bazy danych	Gmina Dobrzyniewo Duże
5	Akcje informacyjno-edukacyjne wśród mieszkańców	Gmina Dobrzyniewo Duże
6	Zapewnienie środków finansowych na realizację <i>Planu</i>	Właściciele obiektów / Gmina Dobrzyniewo Duże
7	Bezpieczne usunięcie zinwentaryzowanych płyt azb.-cem.	Właściciele obiektów / Gmina Dobrzyniewo Duże
8	Monitorowanie procesu usuwania wyrobów azbestowych	Gmina Dobrzyniewo Duże
9	Aktualizacja <i>Planu</i>	Gmina Dobrzyniewo Duże

6. Szacunek nakładów finansowych na realizację Planu

Do szacunku kosztów usunięcia płyt azbestowo-cementowych z terenu Gminy Dobrzyniewo Duże przyjęto, że ilość zinwentaryzowanych wyrobów zawierających azbest wynosi 230.819 m² płyt azbestowo-cementowych, co po przeliczeniu daje 3.001 Mg.

Założono, że średni koszt demontażu, transportu i unieszkodliwienia odpadów zawierających azbest na składowisku wynosi 1.400 zł za 1 Mg. Średni koszt został wyliczony na podstawie informacji uzyskanych od przedsiębiorstw z listy firm uprawnionych do usuwania i unieszkodliwiania azbestu na terenie Gminy Dobrzyniewo Duże.

Jako średni koszt zakupu i montażu nowego pokrycia dachowego przyjęto 70 zł za 1 m² nowego pokrycia wykonanego z blachodachówki. Dane te zostały pozyskane od producentów i firm dekarских. W przypadku wykorzystania innych materiałów szacowane koszty mogą ulec zmianie. W szacunkach nie uwzględniono inflacji ze względu na brak realnych prognoz wskaźników inflacyjnych. Otrzymane wyniki zostały przedstawione w tabeli nr 13.

Tabela nr 13

Szacunek nakładów finansowych na usunięcia płyt azbestowo-cementowych z Gminy Dobrzyniewo Duże (w tys. zł)

Lp.	Wyszczególnienie	Jednostka	Etap			Razem
			I	II	III	
1	ilość płyt azbestowo-cementowych do usunięcia	Mg	301	1 350	1 350	3 001
		m ²	23 081	103 869	103 869	230 819
2	koszt demontażu i unieszkodliwienia odpadów azbestowych	tys.zł/Mg	421	1 890	1 890	4 201
3	koszt zakupu i montażu nowego pokrycia dachowego	tys.zł/m ²	1 616	7 271	7 271	16 158
Razem koszty			2 037	9 161	9 161	20 359

Łączny koszt usunięcia płyt azbestowo-cementowych z terenu Gminy Dobrzyniewo Duże wraz z zakupem i montażem nowych pokryć dachowych wynosi 20,36 mln zł.

Do szacunku kosztów nie wzięto pod uwagę wymiany rur wodociągowych i kanalizacyjnych ze względu na fakt, iż w trakcie badań nie został naukowo stwierdzony

szkodliwy wpływ na zdrowie człowieka i środowisko naturalne azbestu wykorzystanego w rurach wodociągowych i kanalizacyjnych¹⁹.

Szacowane nakłady finansowe na usunięcie płyt azbestowo-cementowych z budynków, będących własnością Skarbu Państwa, Gminy Dobrzyniewo Duże oraz Polskich Kolei Państwowych

Na terenie Gminy zinwentaryzowano budynki, będące własnością Skarbu Państwa, Gminy Dobrzyniewo Duże oraz Spółki PKP. W tabelach nr 14, nr 15 i nr 16 zestawiono koszty demontażu i usunięcia płyt azbestowo-cementowych z budynków, będących ich własnością.

Tabela nr 14

Szacunek nakładów finansowych na usunięcie płyt azbestowo-cementowych z budynków, będących własnością Skarbu Państwa (w tys. zł)

Lp.	Wyszczególnienie	Jednostka	Etap			Razem
			I	II	III	
1	ilość płyt azbestowo-cementowych do usunięcia	Mg	11	0	0	11
		m ²	847	0	0	847
2	koszt demontażu i unieszkodliwienia odpadów azbestowych	tys. zł/Mg	16	0	0	16
3	koszt zakupu i montażu nowego pokrycia dachowego	tys. zł/ m ²	60	0	0	60
Razem koszty			76	0	0	76

Tabela nr 15

Szacunek nakładów finansowych na usunięcie płyt azbestowo-cementowych z budynków, będących własnością Gminy Dobrzyniewo Duże (w tys. zł)

Lp.	Wyszczególnienie	Jednostka	Etap			Razem
			I	II	III	
1	ilość płyt azbestowo-cementowych do usunięcia	Mg	2	8	8	18
		m ²	131	586	586	1 303
2	koszt demontażu i unieszkodliwienia odpadów azbestowych	tys. zł/Mg	3	11	11	25
3	koszt zakupu i montażu nowego pokrycia dachowego	tys. zł/ m ²	9	41	41	91
Razem koszty			12	52	52	116

¹⁹ Zanieczyszczenie środowiska azbestem. Skutki zdrowotne. Raport z badań. Instytut Medycyny Pracy im prof. J. Nofera, Łódź, 2008

Tabela nr 16

Szacunek nakładów finansowych na usunięcie płyt azbestowo-cementowych z budynków, będących własnością Spółki PKP (w tys. zł)

Lp.	Wyszczególnienie	Jednostka	Etap			Razem
			I	II	III	
1	ilość płyt azbestowo-cementowych do usunięcia	Mg	3	-	-	3
		m ²	199	-	-	199
2	koszt demontażu i unieszkodliwienia odpadów azbestowych	tys. zł/Mg	4	-	-	4
3	koszt zakupu i montażu nowego pokrycia dachowego	tys. zł/ m ²	13	-	-	13
Razem koszty			17	0	0	17

Łączny koszt usunięcia płyt azbestowo-cementowych z budynków będących własnością Skarbu Państwa wynosi 76 tys. zł, Gminy Dobrzyniewo Duże 116 tys. zł, a Spółki PKP - 17 tys. zł.

6.1. Całkowite koszty realizacji *Planu*

Całkowite koszty realizacji *Planu usuwania azbestu z terenu Gminy Dobrzyniewo Duże* obejmują nakłady poniesione na akcje informacyjno-edukacyjne, koszty aktualizacji *Planu*, koszty usunięcia płyt azbestowo-cementowych z pokryć dachowych oraz wykonania nowych pokryć dachowych.

Do szacunków całkowitych kosztów realizacji *Planu* przyjęto, iż Urząd Gminy sfinansuje akcje informacyjno-edukacyjne. Zadania polegające na aktualizacji bazy danych, informowaniu o możliwościach pozyskania dofinansowania na bezpieczne usuwanie wyrobów zawierających azbest oraz monitorowanie procesu usuwania wyrobów azbestowych z terenu Gminy zostaną zlecone podwykonawcom bądź wykonane przez pracowników Urzędu Gminy. Założono ponadto, że w trakcie realizacji *Planu* wykonane zostaną po 2 aktualizacje w II i III etapie realizacji *Planu*. Koszty demontażu i unieszkodliwienia odpadów azbestowych oraz koszty zakupu i montażu nowych pokryć dachowych zostały oszacowane w tabeli nr 13.

Tabela nr 17

Szacunkowe całkowite koszty realizacji *Planu* (w tys. zł)

Lp.	Zadanie	Etap			Razem
		I	II	III	
1	akcje informacyjno-edukacyjne wśród mieszkańców Gminy Dobrzyniewo Duże	6	10	10	26
2	cykliczna aktualizacja bazy danych	-	-	-	0
3	aktualizacja <i>Planu</i>	-	10	10	20
4	koszt demontażu i unieszkodliwienia odpadów azbestowych	421	1 890	1 890	4 201
5	koszt zakupu i montażu nowych pokryć dachowych	1 616	7 271	7 271	16 158
6	zapewnienie środków finansowych na realizację <i>Planu</i>	-	-	-	0
7	monitorowanie procesu usuwania wyrobów azbestowych z terenu Gminy Dobrzyniewo Duże	-	-	-	0
Razem koszty		2 043	9 181	9 181	20 405

Prognozowane całkowite koszty realizacji *Planu* w latach 2010-2032 wynoszą ponad 20,4 mln zł, z czego ponad 79% stanowią koszty zakupu i montażu nowych pokryć dachowych (ponad 16 mln zł). Szacowane koszty demontażu i unieszkodliwienia płyt azbestowo-cementowych wynoszą 4,2 mln zł, co stanowi 20,5% ogólnych kosztów realizacji *Planu*.

6.2. Źródła finansowania realizacji *Planu*

Możliwymi źródłami finansowania realizacji *Planu* są środki własne Gminy Dobrzyniewo Duże, środki z Wojewódzkiego Funduszu Ochrony Środowiska i Gospodarki Wodnej, środki przewidziane w Programie Rozwoju Obszarów Wiejskich oraz kredyty preferencyjne z BOŚ S.A. i BGŻ.

Do opracowania prognozowanej struktury finansowania *Planu* przyjęto następujące założenia:

1. Z budżetu Gminy finansowane będą akcje informacyjno-edukacyjne oraz aktualizacja bazy danych o wyrobach azbestowych.
2. Środki przewidziane w budżecie Gminy w każdym roku realizacji *Planu* będą wynosiły w czasie pierwszych dwóch lat realizacji *Planu* ok. 53,5 zł rocznie, natomiast w etapie II i III realizacji *Planu* ok. 2 tys. zł rocznie.
3. Płyty azbestowo-cementowe z obiektów, będących własnością Gminy Dobrzyniewo Duże

Duże zostaną usunięte i unieszkodliwione z wykorzystaniem środków pozyskanych z Wojewódzkiego Funduszu Ochrony Środowiska i Gospodarki Wodnej w Białymstoku.

4. Około 10% płyt azbestowo-cementowych przewidzianych do usunięcia w danym roku zostanie usunięta i unieszkodliwiona przez właścicieli obiektów z wykorzystaniem dofinansowania z Wojewódzkiego Funduszu Ochrony Środowiska i Gospodarki Wodnej w Białymstoku.
5. Około 5% płyt azbestowo-cementowych przewidzianych do usunięcia w danym roku zostanie usunięta i unieszkodliwiona przez właścicieli obiektów z wykorzystaniem dofinansowania z BOŚ.
6. Około 10% płyt azbestowo-cementowych przewidzianych do usunięcia w danym roku zostanie usunięta i unieszkodliwiona przez właścicieli obiektów z wykorzystaniem dofinansowania z Programu Rozwoju Obszarów Wiejskich na lata 2007-2013.
7. Wojewódzki Fundusz Ochrony Środowiska i Gospodarki Wodnej w Białymstoku w kolejnych latach będzie oferował dofinansowanie zadań, polegających na bezpiecznym usuwaniu azbestu.
8. Oferta BOŚ w kolejnych latach będzie przewidywała kredyty z dopłatami do odsetek z WFOŚiGW, a także kredyty na zakup i montaż urządzeń służących ochronie środowiska, z których można sfinansować zakup i montaż nowego pokrycia dachowego.

Tabela nr 18

Prognozowana struktura finansowania realizacji *Planu* (w tys. zł)

Lp.	Potencjalne źródła finansowania	Etap			Razem
		I	II	III	
1	Budżet Gminy Dobrzyniewo Duże	107	20	20	147
3	Wojewódzki Fundusz Ochrony Środowiska	46	208	208	462
4	PROW 2007-2013	204	916	0	1 120
5	Kredyty w BOŚ	204	916	916	2 036
6	Środki własne właścicieli obiektów	1 482	7 121	8 037	16 640
	Razem	2 043	9 181	9 181	20 405

6.2.1. Alokacja środków finansowych z budżetu Gminy

Gmina Dobrzyniewo Duże przewiduje przeznaczyć kwotę 53,5 tys. zł rocznie w pierwszych dwóch latach realizacji *Planu* oraz w II i III etapie ok. 2 tys. zł rocznie na realizację zadań, wynikających z niniejszego *Planu*.

6.2.2. Możliwości pozyskania środków finansowych na działania związane z usuwaniem azbestu

W wyniku analizy dostępnych instrumentów finansowania ochrony środowiska wybrano instrumenty, które mogą zostać wykorzystane w celu dofinansowania realizacji *Planu Usuwania Azbestu z terenu Gminy Dobrzyniewo Duże*.

6.2.2.1. Wojewódzki Fundusz Ochrony Środowiska i Gospodarki Wodnej w Białymstoku

Wojewódzki Fundusz Ochrony Środowiska i Gospodarki Wodnej
ul. Św. Rocha 5, 15-879 Białystok
tel. (085) 74-60-241, faks (085) 74-60-166
e-mail: biuro@wfosigw.bialystok.pl
www.wfosigw.bialystok.pl

Na liście przedsięwzięć priorytetowych planowanych do dofinansowania ze środków WFOŚiGW w Białymstoku na 2010 r. w ramach Priorytetu II *Ochrona ziemi i gospodarka odpadami* uwzględniono realizację przedsięwzięć związanych z usuwaniem i unieszkodliwianiem azbestu.

Beneficjentami wsparcia w ramach dofinansowania usuwania azbestu przez Wojewódzki Fundusz Ochrony Środowiska i Gospodarki Wodnej mogą być gminy i powiaty, realizujące programy usuwania wyrobów zawierających azbest. Do dofinansowania mogą zostać zgłoszone zadania, ujęte w tych programach, dotyczące obiektów, których właścicielami są osoby fizyczne, jak też obiekty będące własnością gminy lub powiatu.

W ramach zadań związanych z usuwaniem azbestu dofinansowywane są koszty dotyczące transportu oraz unieszkodliwienia odpadów azbestowych. Fundusz oferuje dofinansowanie usuwania azbestu w formie dotacji.

Dotacją mogą być objęte obiekty, dla których właściciel, zarządca lub użytkownik sporządził i złożył wojewodzie lub odpowiednio wójtowi, burmistrzowi lub prezydentowi miasta „Informację o wyrobach zawierających azbest i miejscu ich wykorzystania” zgodnie z rozporządzeniem Ministra Gospodarki, Pracy i Polityki Społecznej z dnia 23 października 2003 roku w sprawie wymagań w zakresie wykorzystywania i przemieszczania azbestu oraz wykorzystywania i oczyszczania instalacji lub urządzeń, w których był lub jest wykorzystywany azbest (Dz.U. Nr 192, poz. 1876 ze zm.).

Wysokość dotacji może wynosić do 70% kosztów kwalifikowanych.

Wnioskodawca ubiegający się o dofinansowanie powinien dokonać wyboru wykonawcy zadania zgodnie z ustawą *Prawo zamówień publicznych*. Fundusz ma prawo sprawdzenia, czy firmy dokonujące usunięcia i unieszkodliwienia azbestu posiadają wymagane przepisami prawa zezwolenia lub decyzje na wytwarzanie i gospodarowanie odpadami zawierającymi azbest. W przypadku, gdy firma nie posiada ww. zezwoleń lub decyzji Fundusz odmówi wypłaty dotacji.

6.2.2.2. Instrumenty oferowane przez BOŚ we współpracy z Wojewódzkim Funduszem Ochrony Środowiska i Gospodarki Wodnej w Białymstoku

Oddział BOŚ w Białymstoku

15-282 Białystok, ul. Piękna 1

tel. (85) 742-21-56, faks (0-85) 742-94-56

e-mail: bialystok@bosbank.pl

BOŚ Oddział w Białymstoku współpracuje z WFOŚiGW w zakresie kredytowania preferencyjnego inwestycji związanych z usuwaniem azbestu i realizowanych na terenie województwa podlaskiego. Umowa została zawarta na czas nieokreślony.

Kredyty preferencyjne z dopłatami do oprocentowania Wojewódzkiego Funduszu Ochrony Środowiska i Gospodarki Wodnej są przeznaczone dla:

1. osób prawnych,
2. osób fizycznych, w tym prowadzących działalność gospodarczą.

Przedmiotem kredytowania objęte mogą być inwestycje związane z usuwaniem i unieszkodliwianiem wyrobów zawierających azbest. Warunki kredytowania są następujące:

1. oprocentowanie: zmienne [0,4 srw, lecz nie mniej niż 4%],

2. kwota kredytu: do 50.000 zł dla osób fizycznych oraz do 100.000 zł dla osób prawnych i osób fizycznych prowadzących działalność gospodarczą,
3. okres kredytowania: do 3 lat,
4. okres karencji: zgodnie z indywidualnymi zapisami umownymi.

6.2.2.3. Bank Gospodarki Żywnościowej S.A.

Bank BGŻ S.A.

ul. Kasprzaka 10/16, 01-211 Warszawa

tel. (022) 860-40-00, faks (022) 860-50-00

www.bgz.pl

Bank Gospodarki Żywnościowej (BGŻ) współpracuje z Agencją Restrukturyzacji i Modernizacji Rolnictwa w zakresie udzielania kredytów preferencyjnych. Podstawą do udzielania przez ARiMR pomocy ze środków krajowych, w tym dopłat do oprocentowania kredytów, jest rozporządzenie Rady Ministrów z dnia 22 stycznia 2009 r. w sprawie realizacji niektórych zadań ARiMR. Zasady udzielania dopłat do oprocentowania ustalane są przez ARiMR. Podmiotami uprawnionymi do ubiegania się o kredyt preferencyjny są:

1. osoby fizyczne, posiadające pełną zdolność do czynności prawnych, z wyłączeniem emerytów i rencistów,
2. osoby prawne,
3. jednostki organizacyjne nie posiadające osobowości prawnej.

Kredyt może zostać udzielony na działalności wymienione w Wykazie działalności w zakresie rolnictwa i przetwórstwa produktów rolnych wspomaganych przez ARiMR w postaci dopłat do oprocentowania kredytów, zawartym w części I, w grupach:

1. uprawy rolne; warzywnictwo; ogrodnictwo - 01.1,
2. chów i hodowla zwierząt - 01.2,
3. uprawy rolne połączone z chowem zwierząt (działalność mieszana) - 01.30.Z,
4. działy specjalne produkcji rolnej - DS,
5. produkcja artykułów spożywczych - podsekcja DA.

Przedmiotem kredytowania w ramach linii o symbolu **nIP** zgodnie z Warunkami i zasadami udzielania kredytów na realizację inwestycji w gospodarstwach rolnych, działach specjalnych produkcji rolnej i przetwórstwie produktów rolnych m.in. mogą być objęte koszty rozbiórki i unieszkodliwienia materiałów szkodliwych, w tym wyrobów azbestowych, pod warunkiem realizowania inwestycji polegającej na budowie, przebudowie lub remoncie obiektów służących do prowadzenia działalności rolniczej w gospodarstwach rolnych lub działach specjalnych produkcji rolnej.

Warunki kredytowania są następujące:

1. oprocentowanie: zmienne, ustalane w oparciu o aktualną stopę redyskonta, nie mniej niż 2%,
2. kwota kredytu: nie może przekroczyć:
 - a. 80% wartości nakładów inwestycyjnych na gospodarstwo rolne i wynosić więcej niż 4.000.000 zł,
 - b. 70% wartości nakładów inwestycyjnych na działły specjalne produkcji rolnej i wynosić więcej 8.000.000 zł,
 - c. 70% wartości nakładów inwestycyjnych w przetwórstwie produktów rolnych i wynosić więcej niż 16.000.000 zł,
 - d. łączna kwota kredytów udzielonych jednemu podmiotowi na realizację równocześnie kilku inwestycji wymienionych w pkt a) i b) nie może przekroczyć 8.000.000 zł,
 - e. łączna kwota kredytów udzielonych jednemu podmiotowi na realizację równocześnie kilku inwestycji wymienionych w pkt a) - c) nie może przekroczyć 16.000.000 zł.
3. okres kredytowania: do 8 lat,
4. okres karencji: do 2 lat.

6.2.2.4. Program Rozwoju Obszarów Wiejskich na lata 2007-2013

Agencja Restrukturyzacji i Modernizacji Rolnictwa w Warszawie

Al. Jana Pawła II 70, 00-175 Warszawa

tel. 0 800 38 00 84, faks 022 318-53-30

www.arimr.gov.pl

e-mail: info@arimr.gov.pl

Działanie 121 Modernizacja gospodarstw rolnych

Beneficjentami w ramach działania 121 *Modernizacja gospodarstw rolnych* mogą być osoby fizyczne, osoby prawne oraz spółki osobowe działalność rolniczą w zakresie produkcji roślinnej lub zwierzęcej.

Możliwość ubiegania się o pomoc uzależniona jest od spełnienia przez wymienione podmioty szeregu warunków formalnych, zróżnicowanych w zależności od formy prawnej potencjalnego beneficjenta, przy czym spełnienie tych warunków jest

konieczne już w momencie składania wniosku o przyznanie dofinansowania²⁰. Beneficjentami w ramach działania 121 *Modernizacja gospodarstw rolnych* mogą być²¹:

1. osoba fizyczna, która nie osiągnęła wieku emerytalnego, jest obywatelem kraju Unii Europejskiej, nie podlega wykluczeniu z ubiegania się o przyznanie pomocy i posiada odpowiednie kwalifikacje zawodowe oraz ma nadany numer identyfikacyjny w trybie przepisów o krajowym systemie ewidencji producentów, ewidencji gospodarstw rolnych i ewidencji wniosków o przyznanie płatności,
2. osoby prawne, które spełniają m.in. następujące warunki: są wpisane są do KRS, nie podlegają wykluczeniu z ubiegania się o przyznanie pomocy, mają nadany numer identyfikacyjny w trybie przepisów o krajowym systemie ewidencji producentów, ewidencji gospodarstw rolnych i ewidencji wniosków o przyznanie płatności,
3. spółki osobowe prowadzące działalność rolniczą w zakresie produkcji roślinnej lub zwierzęcej, które spełniają m.in. następujące warunki: są wpisane są do KRS, nie podlegają wykluczeniu z ubiegania się o przyznanie pomocy, mają nadany numer identyfikacyjny w trybie przepisów o krajowym systemie ewidencji producentów, ewidencji gospodarstw rolnych i ewidencji wniosków o przyznanie płatności, oraz co najmniej jeden wspólnik ma odpowiednie kwalifikacje zawodowe.

W ramach działania 121 *Modernizacja gospodarstw rolnych* wspierane są inwestycje materialne i niematerialne służące modernizacji produkcji rolnej, w szczególności:

1. inwestycje materialne:
 - a) budowa lub remont połączony z modernizacją budynków lub budowli,
 - b) zakup lub instalacja maszyn, urządzeń, w tym sprzętu komputerowego,
 - c) zakładanie, modernizacja sadów lub plantacji wieloletnich,
 - d) zakup, instalacja lub budowa elementów infrastruktury technicznej wpływających bezpośrednio na warunki prowadzenia działalności rolniczej, przygotowania do sprzedaży lub sprzedaży bezpośredniej.
2. inwestycje niematerialne:
 - a) zakup patentów, licencji, w tym licencji na oprogramowanie,
 - b) usługi związane z przygotowaniem dokumentacji technicznej lub ekonomicznej dotyczącej projektu oraz nadzorem technicznym, związane bezpośrednio z realizacją projektu.

W ramach działania 121 *Modernizacja gospodarstw rolnych* zakres kosztów kwalifikowalnych obejmuje m.in. koszty budowy, przebudowy, remontu połączonego

²⁰ Poradnik dla beneficjentów, Warszawa, marzec 2009r. (poradnik ARiMR)

²¹ Szczegółowe warunki dotyczące kryteriów jakie muszą spełniać potencjalni beneficjenci pomocy w ramach PROW zostały określone w samym programie, jak i w rozporządzeniach wykonawczych Ministra Rolnictwa i Rozwoju Wsi w sprawie szczegółowych warunków i trybu przyznawania pomocy finansowej

z modernizacją budynków lub budowli wykorzystywanych do produkcji rolnej oraz do przechowywania, magazynowania, przygotowywania do sprzedaży lub sprzedaży bezpośredniej produktów rolnych (łącznie ze zlokalizowanymi w tych budynkach pomieszczeniami higieniczno-sanitarnymi) wraz z zakupem, montażem instalacji technicznej oraz wyposażenia. Koszty rozbiórki i unieszkodliwienia materiałów szkodliwych pochodzących z rozbiórki pod warunkiem, że rozbiórka jest niezbędna w celu realizacji operacji, a także koszty materiałów zastępujących materiały szkodliwe (w tym azbest), będą kosztami kwalifikowanymi.

Maksymalna wysokość pomocy udzielonej jednemu beneficjentowi i na jedno gospodarstwo rolne w ramach działania 121 *Modernizacja gospodarstw rolnych* w okresie realizacji PROW nie może przekroczyć 300.000 zł. Do realizacji mogą być przyjęte operacje, których wysokość kosztów kwalifikowanych będzie wynosiła powyżej 20.000 zł. Ograniczenie to nie dotyczy operacji obejmujących wyłącznie wyposażenie gospodarstwa rolnego w urządzenia do składowania nawozów naturalnych lub projektów związanych z dostosowaniem do norm wspólnotowych.

Działanie 311 Różnicowanie w kierunku działalności nierolniczej

Możliwość ubiegania się o pomoc uzależniona jest od spełnienia przez wymienione podmioty szeregu warunków formalnych, zróżnicowanych w zależności od formy prawnej potencjalnego beneficjenta, przy czym spełnienie tych warunków jest konieczne już w momencie składania wniosku o przyznanie dofinansowania²².

Beneficjentami w ramach działania 311 *Różnicowanie w kierunku działalności nierolniczej* może być rolnik, który nie osiągnął wieku emerytalnego lub jego domownik w rozumieniu przepisów o ubezpieczeniu społecznym rolników albo małżonek tego rolnika²³.

W ramach działania 311 *Różnicowanie w kierunku działalności nierolniczej* wspierane będą inwestycje w zakresie usług dla gospodarstw rolnych lub leśnictwa, usług dla ludności, sprzedaży hurtowej i detalicznej, rzemiosła lub rękodzielnictwa, robót i usług budowlanych oraz instalacyjnych, usług turystycznych oraz związanych ze sportem, rekreacją i wypoczynkiem, usług transportowych, usług komunalnych, przetwórstwa produktów rolnych lub jadalnych produktów leśnych, magazynowania lub przechowywania towarów, wytwarzania produktów energetycznych z biomasy, rachunkowości, doradztwa lub usług informatycznych.

²² Poradnik dla beneficjentów, Warszawa, grudzień 2008 r. (poradnik ARiMR)

²³ Szczegółowe warunki dotyczące kryteriów jakie muszą spełniać potencjalni beneficjenci pomocy w ramach PROW zostały określone w samym programie, jak i w rozporządzeniach wykonawczych Ministra Rolnictwa i Rozwoju Wsi w sprawie szczegółowych warunków i trybu przyznawania pomocy finansowej

Do kosztów kwalifikowalnych projektu, który może być dofinansowany w ramach przedmiotowego działania zalicza się m.in. koszty budowy, przebudowy lub remontu połączonego z modernizacją niemieszkalnych obiektów budowlanych wraz z zakupem instalacji technicznej, a także koszty rozbiórki i utylizacji materiałów szkodliwych pochodzących z rozbiórki. W przypadku projektów związanych z turystyką wiejską (w tym agroturystyką) koszty rozbiórki i utylizacji materiałów szkodliwych pochodzących z rozbiórki będą także kosztem kwalifikowalnym.

Maksymalna wysokość pomocy udzielonej jednemu beneficjentowi i na jedno gospodarstwo rolne w ramach działania 311 *Różnicowanie w kierunku działalności nierolniczej* w okresie realizacji PROW nie może przekroczyć 100.000 zł. Maksymalny poziom pomocy finansowej może wynosić 50% kosztów kwalifikowalnych projektu.

Działanie 312 Tworzenie i rozwój mikroprzedsiębiorstw

Możliwość ubiegania się o pomoc uzależniona jest od spełnienia przez wymienione podmioty szeregu warunków formalnych, zróżnicowanych w zależności od formy prawnej potencjalnego beneficjenta, przy czym spełnienie tych warunków jest konieczne już w momencie składania wniosku o przyznanie dofinansowania²⁴.

Beneficjentem w ramach działania 312 *Tworzenie i rozwój mikroprzedsiębiorstw* może być²⁵:

1. osoba fizyczna, która spełnia m.in. następujące warunki: podejmuje lub wykonuje we własnym imieniu działalność gospodarczą jako mikroprzedsiębiorca, nie osiągnęła wieku emerytalnego, jest obywatelem kraju Unii Europejskiej, nie podlega wykluczeniu z ubiegania się o przyznanie pomocy i posiada odpowiednie kwalifikacje zawodowe oraz ma nadany numer identyfikacyjny w trybie przepisów o krajowym systemie ewidencji producentów, ewidencji gospodarstw rolnych i ewidencji wniosków o przyznanie płatności,
2. osoba prawna, podejmująca lub prowadząca działalność gospodarczą, spółki prawa handlowego nieposiadające osobowości prawnej oraz wspólnicy spółek cywilnych prowadzący działalność gospodarczą jako mikroprzedsiębiorstwa, którzy spełniają m.in. następujące warunki: podejmują lub wykonują we własnym imieniu działalność gospodarczą jako mikroprzedsiębiorcy, są wpisane do KRS, nie podlegają wykluczeniu z ubiegania się o przyznanie pomocy, mają nadany numer identyfikacyjny w trybie przepisów o krajowym systemie ewidencji producentów, ewidencji gospodarstw rolnych i ewidencji wniosków o przyznanie płatności.

²⁴ Poradnik dla beneficjentów, Warszawa, marzec 2009r. (poradnik ARiMR)

²⁵ Szczegółowe warunki dotyczące kryteriów jakie muszą spełniać potencjalni beneficjenci pomocy w ramach PROW zostały określone w samym programie, jak i w rozporządzeniach wykonawczych Ministra Rolnictwa i Rozwoju Wsi w sprawie szczegółowych warunków i trybu przyznawania pomocy finansowej

W ramach działania 312 *Tworzenie i rozwój mikroprzedsiębiorstw* wspierane będą inwestycje w zakresie usług dla gospodarstw rolnych lub leśnictwa, usług dla ludności, sprzedaży hurtowej i detalicznej, rzemiosła lub rękodzielnictwa, robót i usług budowlanych oraz instalacyjnych, usług turystycznych oraz związanych ze sportem, rekreacją i wypoczynkiem, usług transportowych, usług komunalnych, przetwórstwa produktów rolnych lub jadalnych produktów leśnych, magazynowania lub przechowywania towarów, wytwarzania produktów energetycznych z biomasy, rachunkowości, doradztwa lub usług informatycznych.

Do kosztów kwalifikowalnych projektów, które realizowane są w działaniu 312 *Tworzenie i rozwój mikroprzedsiębiorstw* zalicza się koszty budowy, przebudowy lub remontu połączonego z modernizacją niemieszkalnych obiektów budowlanych wraz z zakupem instalacji technicznej, a także koszty nadbudowy, przebudowy lub remontu połączonego z modernizacją istniejących budynków mieszkalnych wraz z zakupem instalacji technicznej. Koszty rozbiórki i utylizacji materiałów szkodliwych pochodzących z rozbiórki pod warunkiem, że rozbiórka jest niezbędna w celu realizacji operacji, a także koszty materiałów zastępujących materiały szkodliwe (w tym wyrobów azbestowych) będą kosztami kwalifikowanymi.

Maksymalny poziom pomocy finansowej może wynosić 50% kosztów kwalifikowalnych przedsięwzięcia. Maksymalna wysokość pomocy udzielonej jednemu beneficjentowi i na jedno gospodarstwo rolne w ramach działania 312 *Tworzenie i rozwój mikroprzedsiębiorstw* w okresie realizacji PROW nie może przekroczyć 300.000 zł, z tym, że beneficjent może otrzymać dotację w wysokości odpowiednio:

- do 100.000 zł, jeśli biznesplan przewiduje utworzenie 1 lub 2 miejsc pracy,
- do 200.000 zł, jeśli biznesplan przewiduje utworzenie 3 lub 4 miejsc pracy,
- do 300.000 zł, jeśli biznesplan przewiduje co najmniej 5 nowych miejsc pracy.

Jeżeli inwestycja dotyczy wyłącznie działalności związanej z przetwórstwem lub wprowadzeniem do obrotu produktów rolnych, w tym jadalnych produktów leśnych, to pomoc przyznana będzie tylko do wysokości 100.000 zł, przy czym biznesplan musi przewidywać stworzenie co najmniej 1 miejsca pracy.

7. Monitoring procesu realizacji Planu

Monitoring realizacji pozwoli na bieżącą analizę oraz kontrolę zgodności założonego harmonogramu realizacji z faktycznymi działaniami podejmowanymi przez właścicieli poszczególnych obiektów. Kontrolowanie zmian w skali gminy w odniesieniu do poszczególnych budynków pozwoli na zaplanowanie i weryfikację działań związanych

z terminami usuwania azbestu. Każda zmiana w zakresie liczby budynków pokrytych azbestem, ilości czy też stanu wyrobów zawierających azbest zgłoszona przez właściciela budynku zostanie naniesiona w bazie danych przez pracownika Urzędu Gminy, co umożliwi bieżącą aktualizację bazy danych o wyrobach zawierających azbest.

W przypadku braku informacji od właścicieli/zarządców budynków koniecznym jest przeprowadzenie aktualizacji inwentaryzacji w terenie. Działania te pozwolą w efektywny sposób monitorować proces usuwania azbestu w odniesieniu do konkretnych obiektów.

W celu efektywnego monitorowania przyjęto wskaźniki, służące ocenie wdrażania *Planu Usuwania Azbestu z terenu Gminy Dobrzyniewo Duże*.

Tabela nr 19

Wskaźniki oceny wdrażania *Planu*

Lp.	Wskaźniki oceny	Jednostka
1	Ilość wyrobów zawierających azbest na 1 km ² powierzchni Gminy	Mg/km ²
2	Ilość unieszkodliwionych odpadów niebezpiecznych zawierających azbest	Mg/rok
3	Nakłady poniesione na usunięcie odpadów zawierających azbest	zł/rok
4	Ilość „dzikich wysypisk” z odpadami azbestowymi	szt.

Na podstawie bazy danych o lokalizacji i powierzchni pokryć dachowych wykonanych z płyt azbestowo-cementowych oraz proponowanych powyżej wskaźników oceny wdrażania *Planu*, możliwe będzie monitorowanie *Planu Usuwania Azbestu z terenu Gminy Dobrzyniewo Duże*, jak również realizacja zadań określonych w *Programie Oczyszczania Kraju z Azbestu na lata 2009-2032*.

Wskaźnik ilości wyrobów zawierających azbest na 1 km² powierzchni Gminy powinien ulegać zmniejszeniu w każdym roku realizacji *Planu*, począwszy od wartości bazowej wynoszącej w 2010 r. 19 Mg/km².

Wskaźnik ilości unieszkodliwionych odpadów niebezpiecznych zawierających azbest w [Mg/rok] przy założeniu równomierności rozłożenia procesu w każdym roku realizacji poszczególnych etapów *Planu* powinien wynosić odpowiednio:

1. etap I – 151 Mg/rok,
2. etap II – 130 Mg/rok,
3. etap III – 130 Mg/rok.

Nakłady finansowe ponoszone na usunięcie odpadów zawierających azbest przy

założeniu równomierności rozłożenia procesu w czasie powinny wynosić odpowiednio:

1. etap I – 211 tys. zł/rok,
2. etap II – 189 tys. zł/rok,
3. etap III – 189 tys. zł/rok.

Wskaźnik ilości „dzikich wysypisk” z odpadami azbestowymi na terenie Gminy w roku bazowym wynosi 0. Jest to szczególnie wrażliwy wskaźnik w monitorowaniu bezpiecznego usuwania wyrobów zawierających azbest. Należy zwrócić szczególną uwagę, m.in. poprzez akcje informacyjno-edukacyjne, aby po zdemontowaniu wyroby azbestowe trafiły na uprawnione składowisko.

Zgodnie z *Programem Oczyszczania Kraju z Azbestu na lata 2009-2032* do zadań samorządu gminnego należy:

1. gromadzenie informacji o ilości, rodzaju i miejscach występowania wyrobów zawierających azbest oraz przekazywanie jej do marszałka województwa z wykorzystaniem dostępnego narzędzia informatycznego,
2. przygotowywanie i aktualizacja programów usuwania azbestu i wyrobów zawierających azbest, także w ramach planów gospodarki odpadami,
3. organizowanie szkoleń lokalnych w zakresie usuwania wyrobów zawierających azbest z terenu nieruchomości bez korzystania z usług wyspecjalizowanych firm,
4. organizowanie usuwania wyrobów zawierających azbest przy wykorzystaniu pozyskanych na ten cel środków krajowych lub unijnych z uwzględnieniem zasad zawartych w *Programie*,
5. inspirowanie właściwej postawy obywateli w zakresie obowiązków związanych z usuwaniem wyrobów zawierających azbest,
6. współpraca z marszałkiem województwa w zakresie inwentaryzacji wyrobów zawierających azbest oraz opracowywania programów usuwania wyrobów zawierających azbest, w szczególności w zakresie lokalizacji składowisk odpadów zawierających azbest oraz urządzeń przewoźnych do przetwarzania odpadów zawierających azbest,
7. współpraca z mediami w celu propagowania odpowiednich inicjatyw społecznych oraz rozpowszechniania informacji dotyczących zagrożeń powodowanych przez azbest,
8. współpraca z organizacjami społecznymi wspierającymi realizację *Programu*,
9. współpraca z organami kontrolnymi (inspekcja sanitarna, inspekcja pracy, inspekcja nadzoru budowlanego, inspekcja ochrony środowiska).

8. Podsumowanie

Głównym celem opracowania *Planu usuwania azbestu z terenu Gminy Dobrzyniewo Duże* jest zaplanowanie usunięcia wyrobów azbestowych z terenu Gminy i ich bezpieczne unieszkodliwienie.

W trakcie inwentaryzacji pokryć dachowych wykonanych z płyt azbestowo-cementowych na terenie Gminy Dobrzyniewo Duże pozyskano informacje o ilości i stanie wyrobów zawierających azbest zlokalizowanych w mieście. Na podstawie uzyskanych wyników inwentaryzacji można stwierdzić, iż na terenie Gminy znajduje się 230.819 m² płyt azbestowo-cementowych, co po przeliczeniu daje 3 001 Mg.

Odpady azbestowe z terenu Gminy Dobrzyniewo Duże mogą być przyjmowane na składowiskach wymienionych w załączniku nr 10.

Proces usuwania wyrobów zawierających azbest powinien być zakończony do końca 2032 roku. Przyjęto harmonogram zgodny z *Programem Oczyszczania Kraju z Azbestu na lata 2009-2032*.

Na podstawie wyników inwentaryzacji płyt azbestowo-cementowych wykorzystywanych w budownictwie przyjęto, iż w etapie I w latach 2010-2012 powinno zostać unieszkodliwione 23 081 m² (301 Mg) odpadów azbestowych, w etapie II w latach 2013-2022 – 103 869 m² (1 350 Mg), w etapie III w latach 2023-2032 także 103 869 m² (1 350Mg).

Szacunkowe koszty usunięcia wyrobów zawierających azbest (łącznie z zakupem i montażem nowych pokryć dachowych) wynoszą ok. 20,4 mln zł, w tym w pierwszym okresie, tj. do 2012 roku - ok. 2 mln zł. Należy podkreślić, iż koszty zakupu i montażu nowych pokryć dachowych stanowią ponad 79% kosztów realizacji *Planu*. Przewiduje się, że koszty te będą pokrywane głównie przez właścicieli obiektów. Możliwe jest również wykorzystanie źródeł zewnętrznych finansowania części działań, polegających na bezpiecznym usuwaniu wyrobów azbestowych, tj. środków Wojewódzkiego Funduszu Ochrony Środowiska i Gospodarki Wodnej w Białymstoku czy też Programu Rozwoju Obszarów Wiejskich, a także kredytów preferencyjnych z BOŚ S.A. i BGŻ.

Monitoring *Planu* powinien być prowadzony w odniesieniu do poszczególnych budynków, co pozwoli na zaplanowanie i weryfikację działań związanych z terminami usuwania azbestu.

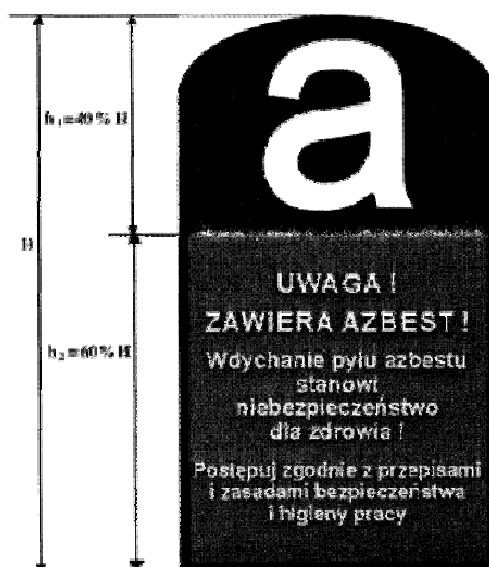
9. Bibliografia

1. „Azbest. Ekspozycja zawodowa i środowiskowa.”, red. Neonilia Szeszeni-Dąbrowska, Łódź, 2004,
2. „Bezpieczne postępowania z azbestem i materiałami zawierającymi azbest”, red. Jerzy Dyczka, Materiały specjalistycznego kursu szkoleniowego, AGH, Kraków, 26-27.06.2003,
3. Bank Danych Regionalnych, www.stat.gov.pl,
4. Baza wyrobów i odpadów zawierających azbest, www.bazaazbestowa.pl,
5. Obwieszczenie Ministra Środowiska z dnia 18 sierpnia 2009 r. w sprawie wysokości stawek opłat za korzystanie ze środowiska na rok 2010, M.P. 2009 nr 57 poz. 780,
6. Oświadczenie rządowe z dnia 23 marca 2007 r. w sprawie wejścia w życie zmian do załączników A i B Umowy europejskiej dotyczącej międzynarodowego przewozu drogowego towarów niebezpiecznych (ADR), sporządzonej w Genewie dnia 30 września 1957 r., Dz.U. nr 99, poz. 667,
7. Plan Gospodarki Odpadami dla Powiatu Białostockiego, Białystok 2004,
8. Plan Gospodarki Odpadami dla Województwa Podlaskiego na lata 2009-2012, Białystok, listopad 2009,
9. Plan Gospodarki Odpadami dla Związku Gmin „Czyste środowisko”, Białystok 2004,
10. Poradnik „Finansowanie usuwania azbestu ze środków krajowych i unijnych w latach 2009-2013”, red. Ewa Wilk, Warszawa 2009,
11. Program Oczyszczania Kraju z Azbestu na lata 2009-2032, Warszawa, 2010,
12. Program usuwania azbestu i wyrobów zawierających azbest stosowanych na terytorium Polski, maj 2002,
13. Program usuwania wyrobów zawierających azbest z terenu Województwa Podlaskiego, Białystok, listopad 2008,
14. Rozporządzenie Ministra Gospodarki i Pracy z dnia 14 października 2005 r. w sprawie zasad bezpieczeństwa i higieny pracy przy zabezpieczaniu i usuwaniu wyrobów zawierających azbest oraz programu szkolenia w zakresie bezpiecznego użytkowania takich wyrobów, Dz.U. nr 216, poz. 1824,
15. Rozporządzenie Ministra Gospodarki, Pracy i Polityki Społecznej z dnia 23 października 2003 r. w sprawie wymagań w zakresie wykorzystywania i przemieszczania azbestu oraz wykorzystywania i oczyszczania instalacji lub urządzeń, w których był lub jest wykorzystywany azbest, Dz.U. nr 192, poz. 1876,
16. Rozporządzenie Ministra Gospodarki z dnia 5 sierpnia 2010 r. zmieniające rozporządzenie w sprawie sposobów i warunków bezpiecznego użytkowania i usuwania wyrobów zawierających azbest, Dz.U. nr 162, poz. 1089,
17. Rozporządzenie Ministra Gospodarki i Pracy z dnia 10 października 2005 r. zmieniające rozporządzenie w sprawie najwyższych dopuszczalnych stężeń i natężeń czynników szkodliwych dla zdrowia w środowisku pracy, Dz.U. Nr 212, poz. 1769,

18. Rozporządzenie Ministra Środowiska z dnia 11 grudnia 2001 r. w sprawie wzorów dokumentów stosowanych na potrzeby ewidencji odpadów, Dz.U. nr 152, poz. 1736,
19. Rozporządzenie Ministra Środowiska z dnia 24 marca 2003 r. w sprawie szczegółowych wymagań dotyczących lokalizacji, budowy, eksploatacji i zamknięcia, jakim powinny odpowiadać poszczególne typy składowisk odpadów, Dz.U. nr 61, poz. 549,
20. Rozporządzenie Ministra Środowiska z dnia 27 września 2001 r. w sprawie katalogu odpadów, Dz.U. nr 112, poz. 1206,
21. Rozporządzenie Ministra Środowiska z dnia 23 lipca 2009 r. w sprawie sposobu przedkładania marszałkowi województwa informacji o rodzaju, ilości i miejscach występowania substancji stwarzających szczególne zagrożenie dla środowiska, Dz.U. nr 124, poz. 1033,
22. Banku Ochrony Środowiska S.A., www.bosbank.pl,
23. Strona internetowa Gminy Dobrzyniewo Duże, www.dobrzyniewo.pl,
24. Strona internetowa WFOŚiGW w Białymstoku, www.wfosigw.bialystok.pl,
25. Ustawa z dnia 19 czerwca 1997 r. o zakazie stosowania wyrobów zawierających azbest, Dz.U. z 2004 r. nr 3, poz. 20 z późn. zm.,
26. Ustawa z dnia 27 kwietnia 2001 r. o odpadach, Dz.U. z 2007 r. nr 39 poz. 251 z późn. zm.,
27. Ustawa z dnia 27 kwietnia 2001 r. Prawo ochrony środowiska, Dz.U. z 2008 r. Nr 25, poz. 150, z późn. zm.,
28. Ustawa z dnia 27 lipca 2001 r. o wprowadzeniu ustawy - Prawo ochrony środowiska, ustawy o odpadach oraz o zmianie niektórych ustaw, Dz.U. nr 100, poz. 1085 z późn. zm.,
29. Ustawa z dnia 28 października 2002 r. o przewozie drogowym towarów niebezpiecznych, Dz.U. nr 199, poz. 1671 z późn. zm.,
30. „Zbiór przepisów i procedur dotyczących bezpiecznego postępowania z wyrobami zawierającymi azbest”, Ministerstwo Gospodarki, Warszawa, 2001.

10. Zestawienie załączników

Załącznik 1. Wzór oznakowania instalacji, urządzeń lub pomieszczeń zawierających azbest lub wyrobu zawierające azbest	71
Załącznik 2. Wzór informacji o wyrobach zawierających azbest i miejscu ich wykorzystywania	72
Załącznik 3. Wzór informacji o wyrobach zawierających azbest, których wykorzystywanie zostało zakończone	73
Załącznik 4. Wzór oceny stanu i możliwości bezpiecznego użytkowania wyrobów zawierających azbest	74
Załącznik 5. Wzór informacji o rodzaju, ilości i miejscach występowania azbestu, PCB oraz innych substancji stwarzających szczególne zagrożenie dla środowiska	76
Załącznik 6. Karta ewidencji odpadu	77
Załącznik 7. Formularz karty przekazania odpadu	78
Załącznik 8. Procedury dotyczące obowiązków i postępowania właścicieli i zarządców przy użytkowaniu i usuwaniu wyrobów zawierających azbest z obiektów lub terenów	79
Załącznik 9. Szczegółowe zestawienie wyników inwentaryzacji	83
Załącznik 10. Wykaz składowisk przyjmujących odpady zawierające azbest	123

Załącznik 1. Wzór oznakowania instalacji, urządzeń lub pomieszczeń zawierających azbest lub wyrobu zawierające azbest**Pomieszczenie zawiera azbest***

* tylko w przypadku oznakowania pomieszczenia w związku z brakiem możliwości trwałego umieszczenia oznakowania na instalacji

Wszystkie wyroby zawierające azbest lub ich opakowania powinny być oznakowane w następujący sposób:

- oznakowanie zgodne z podanym wzorem powinno posiadać wymiary: co najmniej 5 cm wysokości (H) i 2,5 cm szerokości,
- oznakowanie powinno składać się z dwóch części:
 - części górnej ($h_1 = 40\% H$) zawierającej literę "a" w białym kolorze na czarnym tle,
 - części dolnej ($h_2 = 60\% H$) zawierającej standardowy napis w białym lub czarnym kolorze na czerwonym tle; napis powinien być wyraźnie czytelny,
- jeśli wyrób zawiera krokidolit, standardowo stosowany zwrot „zawiera azbest” powinien być zastąpiony zwrotem „zawiera krokidolit/azbest niebieski”.

Załącznik 2. Wzór informacji o wyrobach zawierających azbest i miejscu ich wykorzystywania**INFORMACJA O WYROBACH ZAWIERAJĄCYCH AZBEST¹⁾ I MIEJSCU ICH WYKORZYSTYWANIA**Miejsce, adres
.....
.....Właściciel/zarządca/użytkownik²⁾:

osoba prawna - nazwa, adres

osoba fizyczna - imię, nazwisko i adres

Tytuł własności

Nazwa, rodzaj wyrobu²⁾Ilość (m², tony)³⁾Przydatność do dalszej eksploatacji⁴⁾

Przewidywany termin usunięcia wyrobu:

okresowej wymiany z tytułu zużycia wyrobu⁵⁾

całkowitego usunięcia niebezpiecznych materiałów i substancji

Inne istotne informacje o wyrobach⁶⁾
..........
(podpis)

Data

Objaśnienia:

¹⁾ Niepotrzebne skreślić.

1) Za wyrób zawierający azbest uważa się każdy wyrób o stężeniu równym lub wyższym od 0,1 % azbestu.

2) Przy określaniu rodzaju wyrobu zawierającego azbest należy stosować następującą klasyfikację:

- płyty azbestowo-cementowe płaskie stosowane w budownictwie,
- płyty faliste azbestowo-cementowe dla budownictwa,
- rury i złącza azbestowo-cementowe,
- izolacje natryskowe środkami zawierającymi w swoim składzie azbest,
- wyroby cierne azbestowo-kauczukowe,
- przędza specjalna, w tym włókna azbestowe obrobione,
- szczeliwa azbestowe,
- taśmy tkane i plecione, sznury i sznurki,
- wyroby azbestowo-kauczukowe, z wyjątkiem wyrobów ciernych,
- papier, tektura,
- inne wyroby zawierające azbest, oddzielnie niewymienione, w tym papier i tektura.

3) Podać podstawę zapisu (np. dokumentacja techniczna, pomiar z natury).

4) Według "Oceny stanu i możliwości bezpiecznego użytkowania wyrobów zawierających azbest" - załącznik nr 1 do rozporządzenia ministra właściwego do spraw gospodarki w sprawie sposobów bezpiecznego użytkowania oraz warunków usuwania wyrobów zawierających azbest.

5) Na podstawie corocznego rozporządzenia ministra właściwego do spraw gospodarki w sprawie dopuszczenia wyrobów zawierających azbest do produkcji lub do wprowadzenia na polski obszar celny.

Np. informacja o oznaczeniu na planie sytuacyjnym terenu instalacji lub urządzenia zawierającego azbest.

Załącznik 3. Wzór informacji o wyrobach zawierających azbest, których wykorzystywanie zostało zakończone**INFORMACJA O WYROBACH ZAWIERAJĄCYCH AZBEST¹⁾, KTÓRYCH WYKORZYSTYWANIE ZOSTAŁO ZAKOŃCZONE**

1. Miejsce, adres
2. Właściciel/zarządca²⁾:
 - a) osoba prawna - nazwa, adres,
 - b) osoba fizyczna - imię, nazwisko i adres
3. Tytuł własności
4. Nazwa, rodzaj wyrobu²⁾
5. Ilość (m², tony)³⁾
6. Rok zaprzestania wykorzystywania wyrobów
7. Planowane usunięcia wyrobów:
 - a) sposób
 - b) przez kogo
 - c) termin
8. Inne istotne informacje⁴⁾

.....
(podpis)

Data

Objaśnienia:¹⁾ Niepotrzebne skreślić.²⁾ Za wyrób zawierający azbest uważa się każdy wyrób o stężeniu równym lub wyższym od 0,1 % azbestu.³⁾ Przy określaniu rodzaju wyrobu zawierającego azbest należy stosować następującą klasyfikację:

- płyty azbestowo-cementowe płaskie stosowane w budownictwie,
- płyty faliste azbestowo-cementowe dla budownictwa,
- rury i złącza azbestowo-cementowe,
- izolacje natryskowe środkami zawierającymi w swoim składzie azbest,
- wyroby cierne azbestowo-kauczukowe,
- przędza specjalna, w tym włókna azbestowe obrobione,
- szczeliwa azbestowe,
- taśmy tkane i plecione, sznury i sznurki,
- wyroby azbestowo-kauczukowe, z wyjątkiem wyrobów ciernych,
- papier, tektura,
- inne wyroby zawierające azbest, oddzielnie niewymienione.

⁴⁾ Podać podstawę zapisu (np. dokumentacja techniczna, spis z natury).⁵⁾ Np. informacja o oznaczeniu na planie sytuacyjnym.

Załącznik 4. Wzór oceny stanu i możliwości bezpiecznego użytkowania wyrobów zawierających azbest**OCENA
stanu i możliwości bezpiecznego użytkowania wyrobów zawierających azbest**

Nazwa miejsca/obiektu/urządzenia budowlanego/instalacji przemysłowej:

.....

Adres miejsca/obiektu/urządzenia budowlanego/instalacji przemysłowej:

.....

Rodzaj zabudowy¹⁾:Numer działki ewidencyjnej²⁾:Numer obrębu ewidencyjnego²⁾:Nazwa, rodzaj wyrobu³⁾:Ilość wyrobów⁴⁾:Data sporządzenia poprzedniej oceny⁵⁾:

Grupa/ nr	Rodzaj i stan wyrobu	Punkty	Ocena
I	Sposób zastosowania azbestu		
1	Powierzchnia pokryta masą natryskową z azbestem (torkret)	30	
2	Tynk zawierający azbest	30	
3	Lekkie płyty izolacyjne z azbestem (ciężar obj. < 1 000 kg/m ³)	25	
4	Pozostałe wyroby z azbestem (np. pokrycia dachowe, elewacyjne)	10	
II	Struktura powierzchni wyrobu z azbestem		
5	Duże uszkodzenia powierzchni, naruszona struktura włókien	60	
6	Niewielkie uszkodzenia powierzchni (rysy, odpryski, załamania), naruszona struktura włókien	30	
7	Ścisła struktura włókien przy braku warstwy zabezpieczającej lub jej dużych ubytkach	15	
8	Warstwa zabezpieczająca bez uszkodzeń	0	
III	Możliwość uszkodzenia powierzchni wyrobu z azbestem		
9	Wyrób jest przedmiotem jakichś prac	30	
10	Wyrób bezpośrednio dostępny (do wysokości 2 m)	15	
11	Wyrób narażony na uszkodzenia mechaniczne	10	
12	Wyrób narażony na wstrząsy i drgania lub czynniki atmosferyczne	10	
13	Wyrób nie jest narażony na wpływy zewnętrzne	0	
IV	Miejsce usytuowania wyrobu w stosunku do pomieszczeń użytkowych		
14	Bezpośrednio w pomieszczeniu	30	
15	Za zawieszonym, nieuszczelnym sufitem lub innym pokryciem	25	
16	W systemie wywietrzania pomieszczenia (kanały wentylacyjne)	25	
17	Na zewnątrz obiektu (np. tynk)	20	
18	Elementy obiektu (np. osłony balkonowe, filarki międzyokienne)	10	
19	Za zawieszonym szczelnym sufitem lub innym pokryciem, ponad pyłoszczelną powierzchnią lub poza szczelnym kanałem wentylacyjnym	5	

20	Bez kontaktu z pomieszczeniem (np. na dachu odizolowanym od pomieszczeń mieszkalnych)	0	
V	Wykorzystanie miejsca/obiektu/urządzenia budowlanego/instalacji przemysłowej		
21	Regularne przez dzieci, młodzież lub sportowców	40	
22	Stałe lub częste (np. zamieszkanie, miejsce pracy)	30	
23	Czasowe (np. domki rekreacyjne)	15	
24	Rzadkie (np. strychy, piwnice, komórki)	5	
25	Nieużytkowane (np. opuszczone zabudowania mieszkalne lub gospodarskie, wyłączone z użytkowania obiekty, urządzenia lub instalacje)	0	
SUMA PUNKTÓW OCENY			
STOPIEŃ PILNOŚCI			

UWAGA: W każdej z pięciu grup arkusza należy wskazać co najmniej jedną pozycję. Jeśli w grupie zostanie wskazana więcej niż jedna pozycja, sumując punkty z poszczególnych grup, należy uwzględnić tylko pozycję o najwyższej punktacji w danej grupie. Sumaryczna liczba punktów pozwala określić stopień pilności:

Stopień pilności I od 120 punktów

wymagane pilnie usunięcie (wymiana na wyrób bezazbestowy) lub zabezpieczenie

Stopień pilności II od 95 do 115 punktów

wymagana ponowna ocena w terminie do 1 roku

Stopień pilności III do 90 punktów

wymagana ponowna ocena w terminie do 5 lat

.....
Oceniający
(nazwisko i imię)

.....
Właściciel/Zarządca
(podpis)

.....
(miejscowość, data)

.....
(adres lub pieczęć z adresem)

Objaśnienia:

¹⁾ Należy podać rodzaj zabudowy: budynek mieszkalny, budynek gospodarczy, budynek przemysłowy, inny.

²⁾ Należy podać numer obrębu ewidencyjnego i numer działki ewidencyjnej faktycznego miejsca występowania azbestu.

³⁾ Przy określaniu rodzaju wyrobu zawierającego azbest należy stosować następującą klasyfikację:

- płyty azbestowo-cementowe płaskie stosowane w budownictwie,
- płyty faliste azbestowo-cementowe dla budownictwa,
- rury i złącza azbestowo-cementowe,
- izolacje natryskowe środkami zawierającymi w swoim składzie azbest,
- wyroby cierne azbestowo-kauczukowe,
- przędza specjalna, w tym włókna azbestowe obrobione,
- szczeliwa azbestowe,
- taśmy tkane i plecione, sznury i sznurki,
- wyroby azbestowo-kauczukowe, z wyjątkiem wyrobów ciernych,
- papier, tektura,
- inne wyroby zawierające azbest, oddzielnie niewymienione, w tym papier i tektura, podać jakie.

⁴⁾ Ilość wyrobów azbestowych podana w jednostkach masy (Mg) oraz w jednostkach właściwych dla danego wyrobu (m², m³, mb).

⁵⁾ Należy podać datę przeprowadzenia poprzedniej oceny; jeśli jest to pierwsza ocena, należy wpisać „pierwsza ocena”.

Załącznik 5. Wzór informacji o rodzaju, ilości i miejscach występowania azbestu, PCB oraz innych substancji stwarzających szczególne zagrożenie dla środowiska

Gmina:
 Powiat:
 Województwo:

Informacje za okres:
 określające stan na dzień:

Dział 1. Informacje dotyczące azbestu

Lp.	Nazwa wyrobu zawierającego azbest ¹⁾	Miejsce występowania wyrobu zawierającego azbest (adres)	Jednostka miary	Ilość	Uwagi ²⁾

Objaśnienia:

¹⁾ Przy określaniu nazwy wyrobu zawierającego azbest należy stosować następującą klasyfikację:

- * płyty azbestowo-cementowe płaskie stosowane w budownictwie,
- * płyty faliste azbestowo-cementowe dla budownictwa,
- * rury i złącza azbestowo-cementowe,
- * izolacje natryskowe środkami zawierającymi w swoim składzie azbest,
- * wyroby cierne azbestowo-kauczukowe,
- * przędza specjalna, w tym włókna azbestowe obrobione,
- * szczeliwa azbestowe,
- * taśmy tkane i plecione, sznury i sznurki,
- * wyroby azbestowo-kauczukowe, z wyjątkiem wyrobów ciernych,
- * papier i tektura,
- * inne wyroby zawierające azbest, oddzielnie niewymienione.

²⁾ Należy wskazać obiekt, w którym znajdują się wyroby zawierające azbest, oraz określić ich stan - stopień uszkodzenia wyrobów zawierających azbest.

Załącznik 6. Karta ewidencji odpadu

KARTA EWIDENCJI ODPADU *				Nr karty		Rok kalendarzowy				
Kod odpadu										
Rodzaj odpadu										
Procentowa zawartość PCB w odpadzie ^b										
Posiadacz odpadów ^c				Adres ^d						
Nr REGON				Telefon/faks						
Działalność w zakresie: * W <input type="checkbox"/> Zb <input type="checkbox"/> Od <input type="checkbox"/> Un <input type="checkbox"/>										
Miesiąc	Masa wytworzonych odpadów [Mg] ^e	Masa przyjętych odpadów [Mg] ^f	Nr karty przekazania odpadu	Gospodarowanie odpadami						
				We własnym zakresie				Odpady przekazane innemu posiadaczowi odpadów		Imię i nazwisko osoby sporządzającej
				masa [Mg] ^g	metoda odzysku R ^h	metoda unieszkodliwiania D ⁱ	masa przeznaczonych do ponownego użycia przedmiotów wyposażenia i części [Mg] ^j	masa [Mg] ^g	nr karty przekazania odpadu	

Objaśnienia:

^a Nie dotyczy komunalnych osadów ściekowych stosowanych w celach, o których mowa w art. 43 ust. 1 ustawy z dnia 27 kwietnia 2001 r. o odpadach (Dz. U. Nr 62, poz. 628, z późn. zm.), oraz prowadzącego zakład przetwarzania, o którym mowa w ustawie z dnia 29 lipca 2005 r. o zużytych sprzęcie elektrycznym i elektronicznym (Dz. U. Nr 180, poz. 1495).

^b Dotyczy działalności w zakresie unieszkodliwiania PCB.

^c Imię i nazwisko lub nazwa posiadacza odpadów. W przypadku odpadów komunalnych kartę wypełnia przedsiębiorca, który uzyskał zezwolenie na prowadzenie działalności w zakresie odbierania odpadów od właścicieli nieruchomości, o którym mowa w ustawie z dnia 13 września 1996 r. o utrzymaniu czystości i porządku w gminach (Dz. U. z 2005 r. Nr 236, poz. 2008), lub gminna jednostka organizacyjna, o której mowa w ustawie z dnia 13 września 1996 r. o utrzymaniu czystości i porządku w gminach.

^d Adres zamieszkania lub siedziby posiadacza odpadów.

^e Zaznaczyć symbolem X właściwy kwadrat: W - wytwarzanie odpadów, Zb - zbieranie odpadów, Od - odzysk odpadów, Un - unieszkodliwianie odpadów.

^f Podać masę odpadów z dokładnością co najmniej do pierwszego miejsca po przecinku dla odpadów innych niż niebezpieczne; co najmniej do trzeciego miejsca po przecinku dla odpadów niebezpiecznych.

^g Podać masę odpadów zagospodarowanych we własnym zakresie łącznie z masą przeznaczonych do ponownego użycia przedmiotów wyposażenia i części pochodzących z pojazdów wycofanych z eksploatacji.

^h Symbole R określają procesy odzysku polegające na wykorzystaniu odpadów w całości lub w części lub prowadzące do odzyskania z odpadów substancji lub materiałów lub energii wraz z ich wykorzystaniem zgodnie z załącznikiem nr 5 do ustawy z dnia 27 kwietnia 2001 r. o odpadach.

ⁱ Symbole D określają procesy unieszkodliwiania odpadów zgodnie z załącznikiem nr 6 do ustawy z dnia 27 kwietnia 2001 r. o odpadach.

^j Podać masę przedmiotów wyposażenia i części wymontowanych z pojazdów wycofanych z eksploatacji, przeznaczonych do ponownego użycia, powstałych na skutek przetworzenia w stacji demontażu.

Załącznik 7. Formularz karty przekazania odpadu

KARTA PRZEKAZANIA ODPADU		Nr karty ^a	Rok kalendarzowy
Posiadacz odpadów, który przekazuje odpad ^{b,c}	Prowadzący działalność w zakresie transportu odpadu ^d	Posiadacz odpadów, który przejmie odpad ^b	
Adres ^a	Adres ^{d,e}	Adres ^a	
Telefon/faks	Telefon/faks ^d	Telefon/faks	
Nr REGON	Nr REGON ^d	Nr REGON	
Miejsce przeznaczenia odpadów ^f			
Kod odpadu	Rodzaj odpadu		
Data/miesiąc ^g	Masa przekazanych odpadów [Mg] ^h	Numer rejestracyjny pojazdu, przyczepy lub naczepy ^{d,i}	
Potwierdzam przekazanie odpadu	Potwierdzam wykonanie usługi transportu odpadu ^d	Potwierdzam przejęcie odpadu	
data, pieczęć i podpis	data, pieczęć i podpis	data, pieczęć i podpis	

Objaśnienia:^a Numer nadawany jest przez posiadacza odpadów, który przekazuje odpad.^b Imię i nazwisko lub nazwa podmiotu.^c W przypadku odpadów komunalnych kartę wypełnia przedsiębiorca, który uzyskał zezwolenie na prowadzenie działalności w zakresie odbierania odpadów od właścicieli nieruchomości, o którym mowa w ustawie z dnia 13 września 1996 r. o utrzymaniu czystości i porządku w gminach (Dz. U. z 2005 r. Nr 236, poz. 2008), lub gminna jednostka organizacyjna, o której mowa w ustawie z dnia 13 września 1996 r. o utrzymaniu czystości i porządku w gminach.^d W przypadku gdy odpad jest transportowany kolejno przez dwóch lub więcej prowadzących działalność w zakresie transportu odpadów, w oznaczonych rubrykach należy podać wymagane dane i podpisy wszystkich prowadzących działalność w zakresie transportu odpadów z zachowaniem kolejności transportowania odpadu.^e Adres zamieszkania lub siedziby podmiotu.^f Adres miejsca odbioru odpadu, pod który należy dostarczyć odpad, wskazany przez posiadacza odpadu prowadzącemu działalność w zakresie transportu odpadów.^g W przypadku odpadów niebezpiecznych podać datę przekazania odpadu. Karta może być stosowana jako jednorazowa karta przekazania odpadu lub jako zbiorcza karta przekazania odpadu, obejmująca odpad danego rodzaju przekazywany łącznie w czasie jednego miesiąca kalendarzowego, za pośrednictwem tego samego prowadzącego działalność w zakresie transportu odpadów temu samemu posiadaczowi odpadów.^h Podać masę odpadów z dokładnością co najmniej do pierwszego miejsca po przecinku dla odpadów innych niż niebezpieczne; co najmniej do trzeciego miejsca po przecinku dla odpadów niebezpiecznych.ⁱ Dotyczy odpadów niebezpiecznych.

Załącznik 8. Procedury dotyczące obowiązków i postępowania właścicieli i zarządców przy użytkowaniu i usuwaniu wyrobów zawierających azbest z obiektów lub terenów²⁶

Procedura nr 1

Sporządzenie „Oceny Stanu i możliwości bezpiecznego użytkowania wyrobów zawierających azbest”	Przeprowadzenie inwentaryzacji wyrobów zawierających azbest
Opracowanie corocznego planu kontroli jakości powietrza dla pomieszczeń zawierających azbest	Sporządzenie informacji dla wójta/burmistrza/prezydenta (corocznie)
Opracowanie instrukcji bezpiecznego postępowania i użytkowania pomieszczenia z wyrobami zawierającymi azbest	Oznakowanie pomieszczeń, gdzie znajdują się urządzenia lub instalacje z wyrobami zawierającymi azbest
	Zaznaczenie na planach sytuacyjnych terenu miejsc z wyrobami zawierającymi azbest

Opis procedury

Celem procedury jest przedstawienie zakresu obowiązków i zasad postępowania właścicieli i zarządców budynków, budowli, instalacji i urządzeń oraz terenów gdzie znajduje się azbest lub wyroby zawierające azbest. Procedura dotyczy więc bezpiecznego ich użytkowania.

Zakres procedury

Zakres procedury obejmuje okres posiadania budynku, budowli, instalacji lub urządzenia przemysłowego oraz terenu - niezależnie od ich wielkości lub stanu, jeżeli znajdują się tam wyroby zawierające azbest.

Opis szczegółowy

Właściciel lub zarządca budynku, budowli, instalacji lub urządzenia technicznego oraz terenu - gdzie znajdują się wyroby zawierające azbest - ma obowiązek sporządzenia -w 2 egzemplarzach - „Oceny stanu i możliwości bezpiecznego użytkowania wyrobów zawierających azbest” (załącznik 4). Właściele lub zarządcy, którzy spełnili ten obowiązek wcześniej - sporządzają następane „Oceny...” w terminach wynikających z warunków poprzedniej „Oceny...” - tzn.:

- Po 5-u latach -jeżeli wyroby zawierające azbest są w dobrym stanie technicznym i nieuszkodzone,

²⁶ „Bezpieczne postępowania z azbestem i materiałami zawierającymi azbest” pod red. Jerzego Dyczka, Materiały specjalistycznego kursu szkoleniowego, AGH, Kraków, 26-27.06.2003

- Po roku - jeżeli przy poprzedniej „Ocenie...” ujawnione zostały drobne (do 3% powierzchni wyrobów) uszkodzenia.

Wyroby, które posiadały lub posiadają duże i widoczne uszkodzenia - powinny zostać bezzwłocznie usunięte.

Jeden egzemplarz „Oceny...” właściciel lub zarządca zobowiązany jest złożyć właściwemu terenowo organowi architektoniczno-budowlanemu lub powiatowemu inspektorowi nadzoru budowlanego - w terminie do 30-tu dni od dnia jej sporządzenia. Drugi egzemplarz zachowuje przy dokumentacji budynku, budowli, instalacji lub urządzenia przemysłowego oraz terenu - do czasu sporządzenia następnej „Oceny...”.

Właściciel lub zarządca zobowiązany jest do przeprowadzenia inwentaryzacji (spisu z natury) wyrobów zawierających azbest. Wyniki inwentaryzacji (spisu z natury) wyrobów zawierających azbest. Wyniki inwentaryzacji powinny służyć do sporządzenia stosownej informacji dla wójta, burmistrza lub prezydenta miasta - właściwego dla miejsca znajdowania się budynku, budowli, instalacji lub urządzenia oraz terenu z wyrobami zawierającymi azbest. Wzory informacji są odpowiednio w załącznikach:

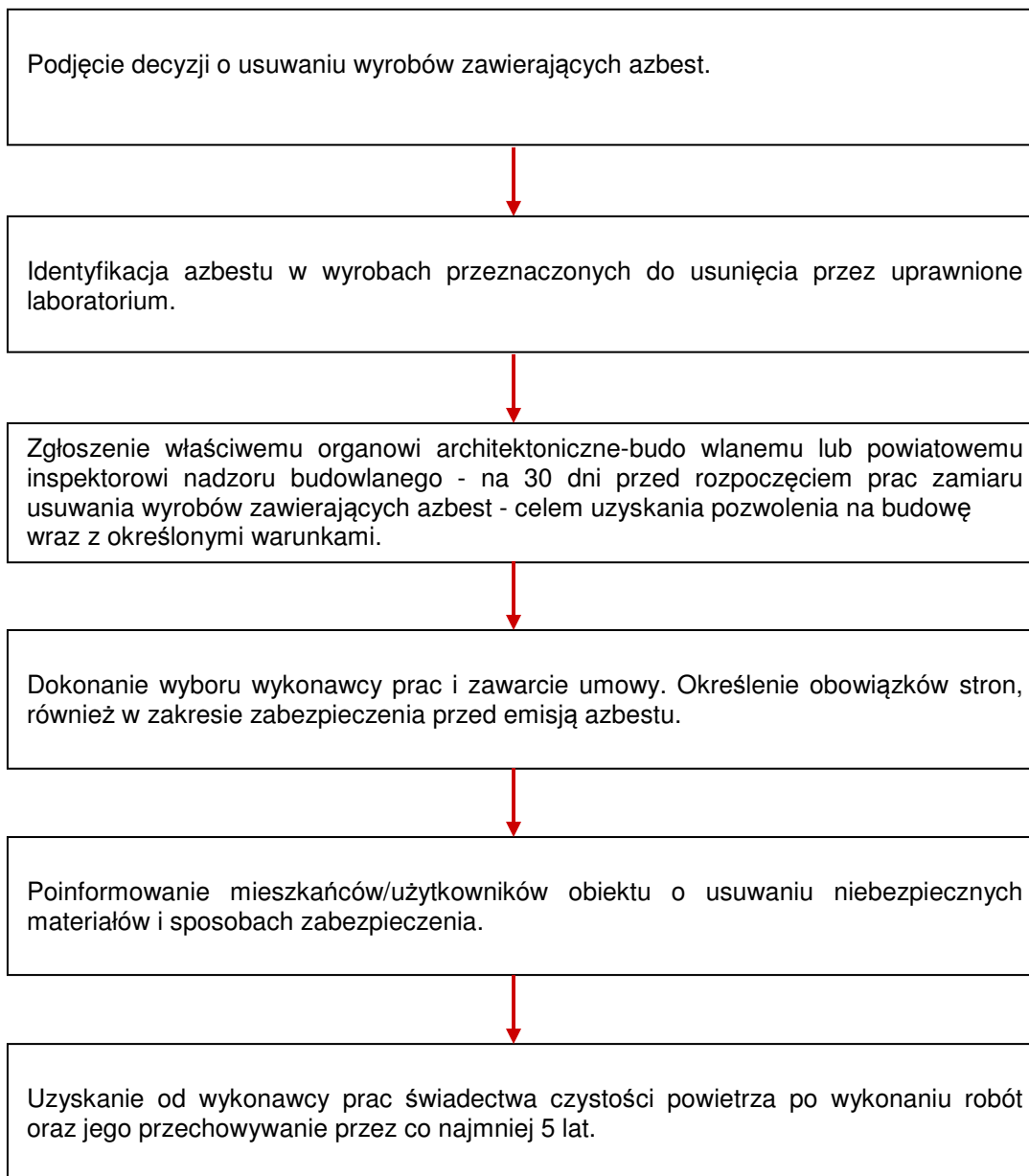
- Załącznik 2 - Informacja o wyrobach zawierających azbest i miejscu ich wykorzystywania.
- Załącznik 3 - Informacja o wyrobach zawierających azbest, których wykorzystywanie zostało zakończone.

Informacje przedkłada się corocznie, celem wykazania ewentualnych zmian w ilości posiadanych wyrobów zawierających azbest - co pozwoli na ocenę zagrożenia dla ludzi i środowiska w danym rejonie. Właściciel lub zarządca budynku, budowli, instalacji lub urządzenia oraz terenu, gdzie występują wyroby zawierające azbest, ma ponadto obowiązki:

- Oznakowania pomieszczeń, gdzie znajdują się urządzenia lub instalacje z wyrobami zawierającymi azbest - odpowiednim znakiem ostrzegawczym dla azbestu (załącznik 1).
- Opracowania i wywieszenia na widocznym miejscu instrukcji bezpiecznego postępowania i użytkowania pomieszczenia z wyrobami zawierającymi azbest.
- Zaznaczenia na planie sytuacyjnym terenu miejsc z wyrobami zawierającymi azbest.

Ponadto, jeżeli w budynku, budowli, instalacji lub urządzeniu o: znajdują się wyroby zawierające azbest o gęstości objętościowej mniejszej niż 1000 kg/m³ (tzw. „miękkie”), lub jeżeli wyroby zawierają azbest krokidolid a także jeżeli te wyroby znajdują się w zamkniętych pomieszczeniach, lub istnieje, uzasadniona obawa dużej emisji azbestu do środowiska - właściciel lub zarządca powinien opracować plan kontroli jakości powietrza (monitoringu), a jego wyniki uwzględnić w dalszej eksploatacji lub usuwaniu wyrobów zawierających azbest.

Procedura nr 2



Cel procedury

Celem procedury jest przedstawienie zakresu obowiązków i postępowania właścicieli zarządców budynków, budowli, instalacji lub urządzeń oraz terenów z wyrobami zawierającymi azbest - przed i w czasie wykonywania prac usuwania lub zabezpieczenia takich prac.

Zakres procedury

Zakres procedury obejmuje okres podjęcia decyzji o zabezpieczeniu lub usuwaniu wyrobów zawierających azbest, do zakończenia tych robót i uzyskania stosownego oświadczenia wykonawcy prac.

Opis szczegółowy

Właściciel lub zarządca budynku, budowli, instalacji lub urządzenia oraz terenu, gdzie znajduje się

azbest lub wyroby zawierające azbest - powinien dokonać identyfikacji rodzaju i ilości azbestu w wyrobach, przez uprawnione do takich prac laboratorium. Identyfikacja azbestu powinna nastąpić w okresie użytkowania wyrobów, jeszcze przed rozpoczęciem wykonywania prac zabezpieczenia lub usuwania takich wyrobów - o ile informacja ta, nie jest podana w innych dokumentach budowy przedmiotowego obiektu.

Identyfikacja azbestu jest obowiązkiem właściciela lub zarządcy, wynikającym z tytułu własności oraz odpowiedzialności prawnej, dotyczącej ochrony osób trzecich od szkód mogących wynikać z nieodpowiedniej eksploatacji przedmiotu stanowiącego własność. Wyniki identyfikacji azbestu powinny być uwzględniane przy:

- Sporządzaniu „Oceny...”
- Sporządzaniu informacji dla wójta, burmistrza, prezydenta miasta
- Zawieraniu umowy na wykonanie prac zabezpieczania lub usuwania wyrobów zawierających azbest z wykonawcą tych prac - wytwarzającym odpady niebezpieczne.

Właściciel lub zarządca może zlecić innym - fachowo przygotowanym osobom lub podmiotom prawnym - przeprowadzenia czynności wykonania identyfikacji azbestu w wyrobach. W każdym przypadku powinno to mieć miejsce przed rozpoczęciem prac zabezpieczenia lub usuwania wyrobów zawierających azbest.

Właściciel lub zarządca budynku, budowli, instalacji lub urządzenia oraz terenu i wyrobami zawierającymi azbest, ma obowiązek zgłoszenia - na 30 dni przed rozpoczęciem prac, wniosku o pozwolenie na budowę (remont), wraz z określonymi warunkami. Wniosek powinien zostać sporządzony z uwzględnieniem przepisów wynikających z art. 31 ust. 3, pkt.2 oraz art. 36 ust.1 pkt. 1 i 4 *ustawy - Prawo budowlane*. Zatajenie informacji o występowaniu azbestu w wyrobach, które będą przedmiotem prac remontowo-budowlanych skutkuje - na podstawie *ustawy - Prawo ochrony środowiska* - odpowiedzialnością prawną. Po dopełnieniu obowiązków formalnoprawnych, właściciel lub zarządca dokonuje wyboru wykonawcy prac - wytwórcy odpadów niebezpiecznych. Zawiera umowę na wykonanie prac zabezpieczenia lub usuwania wyrobów zawierających azbest oraz oczyszczenia budynku, budowli, instalacji lub urządzenia oraz terenu z azbestu. W umowie powinny być jasno sprecyzowane obowiązki stron, również w zakresie zabezpieczenia przed emisją azbestu w czasie wykonywania prac.

Niezależnie od obowiązków wykonawcy prac, właściciel lub zarządca powinien poinformować mieszkańców lub użytkowników budynku, budowli, instalacji lub urządzenia oraz terenu, o usuwaniu niebezpiecznych materiałów zawierających substancje stwarzające szczególne zagrożenie dla ludzi oraz o sposobach zabezpieczenia przed tą szkodliwością. Na końcu właściciel lub zarządca powinien uzyskać od wykonawcy prac, pisemne oświadczenie o prawidłowości wykonania robót i oczyszczenia z azbestu, a następnie przechowywać je przez okres co najmniej 5 lat, wraz z inną dokumentacją budynku, budowli, instalacji lub urządzenia oraz terenu.

Załącznik 9. Szczegółowe zestawienie wyników inwentaryzacji

Tabela nr 20

Zestawienie wyników inwentaryzacji

Lp.	Miejscowość	Ulica	Nr	Nr działki ewidencyjnej	Typ płyt	Ilość [m ²]	Stan płyt
1	Bohdan		3 A	200203_2.0012.AR_2.4	1	277	2
2	Bohdan		2	200203_2.0012.AR_2.5/1	1	6	2
3	Bohdan		5	200203_2.0012.AR_2.8	1	20	2
4	Bohdan		5	200203_2.0012.AR_2.8	1	2	2
5	Bohdan		5	200203_2.0012.AR_2.8	1	121	2
6	Bohdan		6	200203_2.0012.AR_2.7/4	1	222	2
7	Bohdan		9	200203_2.0012.AR_1.172/7	1	51	2
8	Bohdan		9	200203_2.0012.AR_1.172/7	1	20	2
9	Bohdan		12	200203_2.0012.AR_1.176/3	1	23	2
10	Bohdan		16	200203_2.0012.AR_1.180/5	1	163	2
11	Bohdan		17	200203_2.0012.AR_1.181/3	1	105	2
12	Bohdan		17	200203_2.0012.AR_1.181/3	1	49	2
13	Bohdan		17	200203_2.0012.AR_1.181/3	1	100	2
14	Bohdan		17	200203_2.0012.AR_1.181/3	1	65	2
15	Bohdan		17	200203_2.0012.AR_1.181/3	1	14	2
16	Bohdan		18	200203_2.0012.AR_1.233/1	1	40	2
17	Bohdan		19	200203_2.0012.AR_1.185/8	1	315	2
18	Bohdan		19	200203_2.0012.AR_1.185/8	1	69	2
19	Bohdan		24	200203_2.0012.AR_1.195/6	1	36	2
20	Bohdan		24	200203_2.0012.AR_1.195/5	1	137	2
21	Bohdan		25	200203_2.0012.AR_1.197/1	1	70	2
22	Bohdan		25	200203_2.0012.AR_1.197/1	1	43	2
23	Bohdan		28	200203_2.0012.AR_1.47	1	105	2
24	Bohdan		28	200203_2.0012.AR_1.47	1	115	2
25	Bohdan		30	200203_2.0012.AR_1.24/1	1	276	2
26	Bohdan		31	200203_2.0012.AR_1.2	1	161	2
27	Bohdan		39	200203_2.0012.AR_1.20	1	246	2
28	Bohdan		39	200203_2.0012.AR_1.20	1	31	2
29	Bohdan		39	200203_2.0012.AR_1.20	1	42	2
30	Bohdan		39	200203_2.0012.AR_1.20	1	16	2
31	Bohdan		22 A	200203_2.0012.AR_1.193/1	1	137	2
32	Bohdan		B/N	200203_2.0012.AR_1.14	1	115	2
33	Borsukówka		1	200203_2.0001.AR_3.780	1	110	2
34	Borsukówka		1	200203_2.0001.AR_3.780	1	18	2
35	Borsukówka		6	200203_2.0001.AR_3.772	1	19	2
36	Borsukówka		6	200203_2.0001.AR_3.772	1	11	2
37	Borsukówka		6	200203_2.0001.AR_3.772	1	19	2
38	Borsukówka		6	200203_2.0001.AR_3.772	1	20	2
39	Borsukówka		6	200203_2.0001.AR_3.772	1	19	2
40	Borsukówka		6	200203_2.0001.AR_3.772	1	148	2
41	Borsukówka		6	200203_2.0001.AR_3.772	1	27	2
42	Borsukówka		12	200203_2.0001.AR_3.764	1	211	2
43	Borsukówka		13	200203_2.0001.AR_3.763/2	1	110	2
44	Borsukówka		14	200203_2.0001.AR_3.759	1	163	2
45	Borsukówka		14	200203_2.0001.AR_3.759	1	17	2
46	Borsukówka		15	200203_2.0001.AR_3.653	1	287	2

Lp.	Miejscowość	Ulica	Nr	Nr działki ewidencyjnej	Typ płyt	Ilość [m ²]	Stan płyt
47	Borsukówka		16	200203 2.0001.AR 3.653	1	141	2
48	Borsukówka		17	200203 2.0001.AR 3.655	1	147	2
49	Borsukówka		17	200203 2.0001.AR 3.654	1	89	2
50	Borsukówka		25	200203 2.0001.AR 3.648	1	355	2
51	Borsukówka		26	200203 2.0001.AR 3.692	1	293	2
52	Borsukówka		27	200203 2.0001.AR 3.646	1	140	2
53	Borsukówka		30	200203 2.0001.AR 3.641	1	232	2
54	Borsukówka		32	200203 2.0001.AR 3.670	1	74	2
55	Borsukówka		34	200203 2.0001.AR 3.628	1	143	2
56	Borsukówka		34	200203 2.0001.AR 3.628	1	290	2
57	Borsukówka		34	200203 2.0001.AR 3.628	1	389	2
58	Borsukówka		36	200203 2.0001.AR 3.625	1	117	2
59	Borsukówka		36	200203 2.0001.AR 3.625	1	49	2
60	Borsukówka		37	200203 2.0001.AR 3.898	1	109	2
61	Borsukówka		38	200203 2.0001.AR 3.898	1	107	2
62	Borsukówka		39	200203 2.0001.AR 3.621/2	1	163	2
63	Borsukówka		41	200203 2.0001.AR 2.435	1	281	2
64	Borsukówka		41	200203 2.0001.AR 2.435	1	27	2
65	Borsukówka		44	200203 2.0001.AR 1.417	1	389	2
66	Borsukówka		44	200203 2.0001.AR 1.417	1	55	2
67	Borsukówka		44	200203 2.0001.AR 1.417	1	136	2
68	Borsukówka		45	200203 2.0001.AR 1.402/2	1	409	2
69	Borsukówka		47	200203 2.0001.AR 2.455	1	194	2
70	Borsukówka		47	200203 2.0001.AR 2.455	1	61	2
71	Borsukówka		48	200203 2.0001.AR 1.219	1	157	2
72	Borsukówka		49	200203 2.0001.AR 1.219	1	74	2
73	Borsukówka		49	200203 2.0001.AR 1.219	1	16	2
74	Borsukówka		50	200203 2.0001.AR 2.456	1	274	2
75	Borsukówka		52	200203 2.0001.AR 2.473	1	273	2
76	Borsukówka		52	200203 2.0001.AR 2.473	1	221	2
77	Borsukówka		53	200203 2.0001.AR 2.478	1	222	2
78	Borsukówka		54	200203 2.0001.AR 2.579	1	140	2
79	Borsukówka		55	200203 2.0001.AR 2.591	1	146	2
80	Borsukówka		55	200203 2.0001.AR 2.591	1	190	2
81	Borsukówka		56	200203 2.0001.AR 3.784	1	139	2
82	Borsukówka		56	200203 2.0001.AR 3.784	1	95	2
83	Borsukówka		56	200203 2.0001.AR 3.784	2	168	2
84	Borsukówka		56	200203 2.0001.AR 3.784	1	29	2
85	Borsukówka		56	200203 2.0001.AR 3.784	1	29	2
86	Borsukówka		57	200203 2.0001.AR 3.786	1	81	2
87	Borsukówka		57	200203 2.0001.AR 3.786	1	40	2
88	Borsukówka		57	200203 2.0001.AR 3.786	1	22	2
89	Borsukówka		57	200203 2.0001.AR 3.786	1	141	2
90	Borsukówka		59	200203 2.0001.AR 3.827	1	59	2
91	Borsukówka		59	200203 2.0001.AR 3.827	1	130	2
92	Borsukówka		60	200203 2.0001.AR 3.806	1	184	2
93	Borsukówka		60	200203 2.0001.AR 3.806	1	30	2
94	Borsukówka		62	200203 2.0001.AR 3.835	1	132	2
95	Borsukówka		15 A	200203 2.0001.AR 3.640/2	1	157	2
96	Borsukówka		B/N	200203 2.0001.AR 1.400	1	344	1
97	Borsukówka		B/N	200203 2.0001.AR 1.400	1	127	2

Lp.	Miejscowość	Ulica	Nr	Nr działki ewidencyjnej	Typ płyt	Ilość [m ²]	Stan płyt
98	Borsukówka		B/N	200203 2.0001.AR 1.400	1	133	2
99	Chraboły		4 A	200203 2.0002.AR 3.260/2	1	32	2
100	Chraboły		2	200203 2.0002.AR 3.260/1	1	30	2
101	Chraboły		3	200203 2.0002.AR 3.215	1	64	2
102	Chraboły		3	200203 2.0002.AR 3.215	1	66	2
103	Chraboły		4	200203 2.0002.AR 3.260/1	1	92	2
104	Chraboły		5	200203 2.0002.AR 3.216	1	44	2
105	Chraboły		5	200203 2.0002.AR 3.216	1	2	2
106	Chraboły		5	200203 2.0002.AR 3.216	1	17	2
107	Chraboły		5	200203 2.0002.AR 3.216	1	1	2
108	Chraboły		8	200203 2.0002.AR 3.223	1	117	2
109	Chraboły		9	200203 2.0002.AR 3.269	1	115	2
110	Chraboły		11	200203 2.0002.AR 3.226/2	1	83	2
111	Chraboły		12	200203 2.0002.AR 3.275/2	1	127	2
112	Chraboły		13	200203 2.0002.AR 3.227/4	1	134	2
113	Chraboły		14	200203 2.0002.AR 3.298/2	1	37	2
114	Chraboły		14	200203 2.0002.AR 3.298/1	1	54	2
115	Chraboły		14	200203 2.0002.AR 3.300	1	184	2
116	Chraboły		15	200203 2.0002.AR 3.337	1	130	2
117	Chraboły		16	200203 2.0002.AR 3.299	1	157	2
118	Chraboły		16	200203 2.0002.AR 3.299	1	102	2
119	Chraboły		18	200203 2.0002.AR 3.340	1	9	2
120	Chraboły		18	200203 2.0002.AR 3.340	1	59	2
121	Chraboły		18	200203 2.0002.AR 3.340	1	16	2
122	Chraboły		18	200203 2.0002.AR 3.340	1	106	2
123	Chraboły		24	200203 2.0002.AR 3.301	1	106	2
124	Chraboły		24	200203 2.0002.AR 3.301	1	4	2
125	Chraboły		25	200203 2.0002.AR 3.302	1	71	2
126	Chraboły		27	200203 2.0002.AR 3.304	1	18	2
127	Chraboły		30	200203 2.0002.AR 3.307	1	24	2
128	Chraboły		31	200203 2.0002.AR 3.308	1	18	2
129	Chraboły		31	200203 2.0002.AR 3.308	1	97	2
130	Chraboły		31	200203 2.0002.AR 3.308	1	182	2
131	Chraboły		31	200203 2.0002.AR 3.247	1	127	2
132	Chraboły		31	200203 2.0002.AR 3.247	1	32	2
133	Chraboły		32	200203 2.0002.AR 3.309	1	95	2
134	Chraboły		32	200203 2.0002.AR 10.679/2	1	126	2
135	Chraboły		33	200203 2.0002.AR 3.310	1	13	2
136	Chraboły		33	200203 2.0002.AR 3.310	1	187	2
137	Chraboły		33	200203 2.0002.AR 3.249	1	106	2
138	Chraboły		39	200203 2.0002.AR 3.314	1	127	2
139	Chraboły		39	200203 2.0002.AR 3.314	1	181	2
140	Chraboły		43	200203 2.0002.AR 3.428	1	47	2
141	Chraboły		43	200203 2.0002.AR 3.185	1	21	2
142	Chraboły		43	200203 2.0002.AR 3.185	1	33	2
143	Chraboły		43	200203 2.0002.AR 3.185	1	133	2
144	Chraboły		46	200203 2.0002.AR 3.318/3	1	41	2
145	Chraboły		48	200203 2.0002.AR 3.326/2	1	88	2
146	Chraboły		48	200203 2.0002.AR 3.326/2	1	65	2
147	Chraboły		49	200203 2.0002.AR 3.324	1	165	2
148	Chraboły		49	200203 2.0002.AR 3.324	1	68	2

Lp.	Miejscowość	Ulica	Nr	Nr działki ewidencyjnej	Typ płyt	Ilość [m ²]	Stan płyt
149	Chraboły		49	200203 2.0002.AR 3.324	1	23	2
150	Chraboły		52	200203 2.0002.AR 3.330	1	25	2
151	Chraboły		52	200203 2.0002.AR 3.330	1	69	2
152	Chraboły		52	200203 2.0002.AR 3.330	1	124	2
153	Chraboły		53	200203 2.0002.AR 3.331	1	167	2
154	Chraboły		53	200203 2.0002.AR 3.333	1	112	2
155	Chraboły		53	200203 2.0002.AR 3.331	1	36	2
156	Chraboły		57	200203 2.0002.AR 4.584/1	1	156	2
157	Chraboły		60	200203 2.0002.AR 4.583	1	76	2
158	Chraboły		61	200203 2.0002.AR 4.551/1	1	59	2
159	Chraboły		61	200203 2.0002.AR 4.550/6	1	35	2
160	Chraboły		61	200203 2.0002.AR 4.550/6	1	45	2
161	Chraboły		62	200203 2.0002.AR 4.550/5	1	45	2
162	Chraboły		62	200203 2.0002.AR 4.550/5	1	41	2
163	Chraboły		64	200203 2.0002.AR 4.552	1	18	2
164	Chraboły		64	200203 2.0002.AR 4.552	1	313	2
165	Chraboły		65	200203 2.0002.AR 4.543/5	1	70	2
166	Chraboły		65	200203 2.0002.AR 4.543/5	1	52	2
167	Chraboły		67	200203 2.0002.AR 4.543/2	1	128	2
168	Chraboły		67	200203 2.0002.AR 4.543/2	1	81	2
169	Chraboły		67	200203 2.0002.AR 4.543/2	1	20	2
170	Chraboły		67	200203 2.0002.AR 4.543/2	1	10	2
171	Chraboły		68	200203 2.0002.AR 4.542/1	1	195	2
172	Chraboły		68	200203 2.0002.AR 4.542/1	1	68	2
173	Chraboły		72	200203 2.0002.AR 4.563/1	1	221	2
174	Chraboły		81	200203 2.0002.AR 3.383	1	383	2
175	Chraboły		83	200203 2.0002.AR 4.462	1	140	2
176	Chraboły		86	200203 2.0002.AR 10.681	1	206	2
177	Chraboły		87	200203 2.0002.AR 10.682/1	1	48	2
178	Chraboły		87	200203 2.0002.AR 10.682/1	1	147	2
179	Chraboły		92	200203 2.0002.AR 3.391	1	134	2
180	Chraboły		96	200203 2.0002.AR 3.294	1	117	2
181	Chraboły		111	200203 2.0002.AR 4.475	1	216	2
182	Chraboły		115	200203 2.0002.AR 2.91	1	160	2
183	Chraboły		115	200203 2.0002.AR 2.91	1	38	2
184	Chraboły		116	200203 2.0002.AR 3.133/1	1	28	2
185	Chraboły		117	200203 2.0002.AR 4.438	1	86	2
186	Chraboły		117	200203 2.0002.AR 4.438	1	50	2
187	Chraboły		117	200203 2.0002.AR 4.438	1	48	2
188	Chraboły		117	200203 2.0002.AR 4.438	1	65	2
189	Chraboły		117	200203 2.0002.AR 4.438	1	27	2
190	Chraboły		117	200203 2.0002.AR 4.438	1	36	2
191	Chraboły		179	200203 2.0002.AR 8.656	1	129	2
192	Chraboły		179	200203 2.0002.AR 8.656	1	105	2
193	Chraboły		17 A	200203 2.0002.AR 3.378	1	46	2
194	Chraboły		17 A	200203 2.0002.AR 3.378	1	30	2
195	Chraboły		33 A	200203 2.0002.AR 3.316	1	199	2
196	Chraboły		33 B	200203 2.0002.AR 3.255	1	59	2
197	Chraboły		40 A	200203 2.0002.AR 3.318/2	1	124	2
198	Chraboły		56 A	200203 2.0002.AR 3.334/6	1	132	2
199	Chraboły		56 A	200203 2.0002.AR 3.334/6	1	88	2

Lp.	Miejscowość	Ulica	Nr	Nr działki ewidencyjnej	Typ płyt	Ilość [m ²]	Stan płyt
200	Chraboły		56 A	200203_2.0002.AR_3.335	1	18	2
201	Chraboły		56 A	200203_2.0002.AR_3.335	1	140	2
202	Chraboły		56 A	200203_2.0002.AR_3.335	1	24	2
203	Chraboły		56 A	200203_2.0002.AR_3.335	1	85	2
204	Chraboły		63 A	200203_2.0002.AR_4.549/1	1	136	2
205	Chraboły		63 A	200203_2.0002.AR_4.549/2	1	120	2
206	Chraboły		63 A	200203_2.0002.AR_4.550/1	1	16	2
207	Chraboły		63 A	200203_2.0002.AR_4.550/1	1	8	2
208	Chraboły		67 A	200203_2.0002.AR_4.556	1	270	2
209	Chraboły		67 A	200203_2.0002.AR_4.556	1	134	2
210	Chraboły		74 A	200203_2.0002.AR_4.564/1	1	137	2
211	Chraboły		93/1	200203_2.0002.AR_3.376	1	22	2
212	Chraboły		93/1	200203_2.0002.AR_3.376	1	94	2
213	Chraboły		93/1	200203_2.0002.AR_3.376	1	498	2
214	Chraboły		93/1	200203_2.0002.AR_3.376	1	98	2
215	Chraboły		95 A	200203_2.0002.AR_3.599	1	40	2
216	Chraboły		95 A	200203_2.0002.AR_3.370	1	144	2
217	Chraboły		95 A	200203_2.0002.AR_3.370	1	22	2
218	Chraboły		B/N	200203_2.0002.AR_1.9	1	67	2
219	Chraboły		B/N	200203_2.0002.AR_3.97	1	5	2
220	Chraboły		B/N	200203_2.0002.AR_3.98	1	181	2
221	Chraboły		B/N	200203_2.0002.AR_4.483	1	256	2
222	Chraboły		B/N	200203_2.0002.AR_4.483	1	55	2
223	Chraboły		B/N	200203_2.0002.AR_4.483	1	238	2
224	Chraboły		B/N	200203_2.0002.AR_4.483	1	32	2
225	Chraboły		B/N	200203_2.0002.AR_4.483	1	33	2
226	Chraboły		B/N	200203_2.0002.AR_4.483	1	12	2
227	Chraboły		B/N	200203_2.0002.AR_4.483	1	68	2
228	Chraboły		B/N	200203_2.0002.AR_4.483	1	26	2
229	Chraboły		B/N	200203_2.0002.AR_3.113	1	24	2
230	Chraboły		B/N	200203_2.0002.AR_4.520	1	110	2
231	Chraboły		B/N	200203_2.0002.AR_3.173	1	34	2
232	Chraboły		B/N	200203_2.0002.AR_3.173	1	63	2
233	Chraboły		B/N	200203_2.0002.AR_3.237	1	18	2
234	Chraboły		B/N	200203_2.0002.AR_3.237	1	42	2
235	Chraboły		B/N	200203_2.0002.AR_4.539/5	1	192	2
236	Chraboły		B/N	200203_2.0002.AR_3.259/1	1	65	2
237	Dobrzyniewo Duże	Białostocka	1	200203_2.0003.748/6	1	86	2
238	Dobrzyniewo Duże	Białostocka	1	200203_2.0003.748/6	1	32	2
239	Dobrzyniewo Duże	Białostocka	1	200203_2.0003.748/6	1	113	2
240	Dobrzyniewo Duże	Białostocka	8	200203_2.0003.584/2	1	175	2
241	Dobrzyniewo Duże	Białostocka	11	200203_2.0003.744/16	1	192	2
242	Dobrzyniewo Duże	Białostocka	11	200203_2.0003.744/14	1	18	2
243	Dobrzyniewo Duże	Białostocka	28	200203_2.0003.699	1	287	2
244	Dobrzyniewo Duże	Białostocka	28	200203_2.0003.699	1	30	2
245	Dobrzyniewo Duże	Białostocka	43	200203_2.0003.725/2	1	267	2
246	Dobrzyniewo Duże	Białostocka	45	200203_2.0003.724/1	1	247	2
247	Dobrzyniewo Duże	Białostocka	52	200203_2.0003.676	1	72	2
248	Dobrzyniewo Duże	Białostocka	52	200203_2.0003.676	1	89	2
249	Dobrzyniewo Duże	Białostocka	52	200203_2.0003.676	1	100	2
250	Dobrzyniewo Duże	Białostocka	52	200203_2.0003.676	1	92	2

Lp.	Miejscowość	Ulica	Nr	Nr działki ewidencyjnej	Typ płyt	Ilość [m ²]	Stan płyt
251	Dobrzyniewo Duże	Białostocka	54	200203_2.0003.674	1	310	2
252	Dobrzyniewo Duże	Białostocka	54	200203_2.0003.674	1	173	2
253	Dobrzyniewo Duże	Białostocka	54	200203_2.0003.674	1	66	2
254	Dobrzyniewo Duże	Białostocka	54	200203_2.0003.674	1	83	2
255	Dobrzyniewo Duże	Białostocka	57	200203_2.0003.720/1	1	622	2
256	Dobrzyniewo Duże	Białostocka	63	200203_2.0003.717/1	1	167	2
257	Dobrzyniewo Duże	Białostocka	83	200203_2.0003.708/6	1	46	2
258	Dobrzyniewo Duże	Białostocka	83	200203_2.0003.706/4	1	12	2
259	Dobrzyniewo Duże	Białostocka	87	200203_2.0003.706/2	1	109	2
260	Dobrzyniewo Duże	Białostocka	87	200203_2.0003.706/2	1	113	2
261	Dobrzyniewo Duże	Białostocka	87	200203_2.0003.706/2	1	194	2
262	Dobrzyniewo Duże	Białostocka	87	200203_2.0003.707/2	1	54	2
263	Dobrzyniewo Duże	Białostocka	91	200203_2.0003.702/1	1	22	2
264	Dobrzyniewo Duże	Białostocka	109	200203_2.0003.694/1	1	82	2
265	Dobrzyniewo Duże	Białostocka	109	200203_2.0003.694/1	1	35	2
266	Dobrzyniewo Duże	Białostocka	117	200203_2.0003.664	1	56	2
267	Dobrzyniewo Duże	Białostocka	123	200203_2.0003.895/2	1	351	2
268	Dobrzyniewo Duże	Białostocka	125	200203_2.0003.918	1	55	2
269	Dobrzyniewo Duże	Białostocka	B/N	200203_2.0003.708/7	1	160	2
270	Dobrzyniewo Duże	Dębowa	2	200203_2.0003.90/2	1	611	2
271	Dobrzyniewo Duże	Dębowa	9	200203_2.0003.92/2	1	75	2
272	Dobrzyniewo Duże	Dębowa	12	200203_2.0003.97/3	1	180	2
273	Dobrzyniewo Duże	Dębowa	24	200203_2.0003.114/1	1	32	2
274	Dobrzyniewo Duże	Dębowa	24	200203_2.0003.116/1	1	28	2
275	Dobrzyniewo Duże	Elcka	9	200203_2.0003.765	1	110	2
276	Dobrzyniewo Duże	Elcka	9	200203_2.0003.761	1	157	2
277	Dobrzyniewo Duże	Elcka	9	200203_2.0003.761	1	40	2
278	Dobrzyniewo Duże	Elcka	9	200203_2.0003.761	1	26	2
279	Dobrzyniewo Duże	Elcka	9	200203_2.0003.767	1	136	2
280	Dobrzyniewo Duże	Elcka	17	200203_2.0003.761	1	143	2
281	Dobrzyniewo Duże	Elcka	17	200203_2.0003.761	1	56	2
282	Dobrzyniewo Duże	Elcka	17	200203_2.0003.761	1	68	2
283	Dobrzyniewo Duże	Elcka	18	200203_2.0003.813	1	134	2
284	Dobrzyniewo Duże	Elcka	18	200203_2.0003.813	1	134	2
285	Dobrzyniewo Duże	Elcka	18	200203_2.0003.813	1	211	2
286	Dobrzyniewo Duże	Elcka	19	200203_2.0003.757/1	1	119	2
287	Dobrzyniewo Duże	Elcka	37	200203_2.0003.751/2	1	236	2
288	Dobrzyniewo Duże	Elcka	48	200203_2.0003.202	1	477	2
289	Dobrzyniewo Duże	Elcka	48	200203_2.0003.202	1	54	2
290	Dobrzyniewo Duże	Elcka	52	200203_2.0003.207	1	151	2
291	Dobrzyniewo Duże	Elcka	82	200203_2.0003.88/12	1	96	2
292	Dobrzyniewo Duże	Elcka	87	200203_2.0003.224/2	1	98	2
293	Dobrzyniewo Duże	Elcka	87	200203_2.0003.224/1	1	181	2
294	Dobrzyniewo Duże	Elcka	87	200203_2.0003.224/1	1	24	2
295	Dobrzyniewo Duże	Elcka	87	200203_2.0003.224/1	1	71	2
296	Dobrzyniewo Duże	Elcka	88	200203_2.0003.88/2	1	195	2
297	Dobrzyniewo Duże	Elcka	88	200203_2.0003.88/2	1	252	2
298	Dobrzyniewo Duże	Elcka	107	200203_2.0003.73/5	1	174	2
299	Dobrzyniewo Duże	Elcka	4 B	200203_2.0003.201	1	119	2
300	Dobrzyniewo Duże	Elcka	4 B	200203_2.0003.201	1	65	2
301	Dobrzyniewo Duże	Elcka	B/N	200203_2.0003.87	1	15	1

Lp.	Miejscowość	Ulica	Nr	Nr działki ewidencyjnej	Typ płyt	Ilość [m ²]	Stan płyt
302	Dobrzyniewo Duże	Klonowa	5	200203_2.0003.152/3	1	310	2
303	Dobrzyniewo Duże	Klonowa	5	200203_2.0003.152/3	1	10	2
304	Dobrzyniewo Duże	Klonowa	5	200203_2.0003.152/3	1	11	2
305	Dobrzyniewo Duże	Klonowa	9	200203_2.0003.150	1	252	2
306	Dobrzyniewo Duże	Klonowa	13	200203_2.0003.141	1	134	2
307	Dobrzyniewo Duże	Klonowa	13	200203_2.0003.141	1	146	2
308	Dobrzyniewo Duże	Klonowa	13	200203_2.0003.141	1	62	2
309	Dobrzyniewo Duże	Klonowa	21	200203_2.0003.129	1	184	2
310	Dobrzyniewo Duże	Klonowa	24	200203_2.0003.127	1	18	2
311	Dobrzyniewo Duże	Klonowa	25	200203_2.0003.121	1	238	2
312	Dobrzyniewo Duże	Klonowa	25	200203_2.0003.121	1	194	2
313	Dobrzyniewo Duże	Klonowa	25	200203_2.0003.121	1	42	2
314	Dobrzyniewo Duże	Klonowa	25	200203_2.0003.121	1	36	2
315	Dobrzyniewo Duże	Klonowa	25	200203_2.0003.121	1	231	2
316	Dobrzyniewo Duże	Klonowa	25	200203_2.0003.121	1	240	2
317	Dobrzyniewo Duże	Klonowa	26	200203_2.0003.122	1	305	2
318	Dobrzyniewo Duże	Kościelna	2	200203_2.0003.812/6	1	47	2
319	Dobrzyniewo Duże	Kościelna	2	200203_2.0003.812/6	1	134	2
320	Dobrzyniewo Duże	Kościelna	5	200203_2.0003.586/13	1	163	2
321	Dobrzyniewo Duże	Kościelna	8	200203_2.0003.812/4	1	59	2
322	Dobrzyniewo Duże	Kościelna	10	200203_2.0003.818	1	261	2
323	Dobrzyniewo Duże	Kościelna	12	200203_2.0003.817	1	48	2
324	Dobrzyniewo Duże	Kościelna	14	200203_2.0003.820/8	1	212	2
325	Dobrzyniewo Duże	Kościelna	14	200203_2.0003.820/8	1	100	2
326	Dobrzyniewo Duże	Kościelna	16	200203_2.0003.820/7	1	143	2
327	Dobrzyniewo Duże	Kościelna	B/N	200203_2.0003.640/7	1	16	2
328	Dobrzyniewo Duże	Kościelna	B/N	200203_2.0003.640/7	1	41	2
329	Dobrzyniewo Duże	Lipowa	19	200203_2.0003.487/2	1	99	2
330	Dobrzyniewo Duże	Lipowa	19	200203_2.0003.487/2	1	45	2
331	Dobrzyniewo Duże	Lipowa	19	200203_2.0003.487/2	1	100	2
332	Dobrzyniewo Duże	Lipowa	19	200203_2.0003.487/2	1	31	2
333	Dobrzyniewo Duże	Lipowa	22	200203_2.0003.525/2	1	115	2
334	Dobrzyniewo Duże	Lipowa	22	200203_2.0003.525/2	1	300	2
335	Dobrzyniewo Duże	Lipowa	23	200203_2.0003.482	1	76	2
336	Dobrzyniewo Duże	Lipowa	23	200203_2.0003.481	1	34	2
337	Dobrzyniewo Duże	Lipowa	24	200203_2.0003.528/2	1	28	2
338	Dobrzyniewo Duże	Lipowa	24	200203_2.0003.528/2	1	28	2
339	Dobrzyniewo Duże	Lipowa	24	200203_2.0003.528/2	1	61	2
340	Dobrzyniewo Duże	Lipowa	32	200203_2.0003.533/2	1	167	2
341	Dobrzyniewo Duże	Lipowa	32	200203_2.0003.532/2	1	26	2
342	Dobrzyniewo Duże	Lipowa	32	200203_2.0003.532/2	1	41	2
343	Dobrzyniewo Duże	Lipowa	34	200203_2.0003.534/3	1	246	2
344	Dobrzyniewo Duże	Lipowa	53	200203_2.0003.441/3	1	321	2
345	Dobrzyniewo Duże	Lipowa	59	200203_2.0003.437/2	1	133	2
346	Dobrzyniewo Duże	Lipowa	80	200203_2.0003.264/1	1	27	2
347	Dobrzyniewo Duże	Lipowa	83	200203_2.0003.298/3	1	383	2
348	Dobrzyniewo Duże	Lipowa	89	200203_2.0003.304/2	1	122	2
349	Dobrzyniewo Duże	Lipowa	89	200203_2.0003.304/2	1	96	2
350	Dobrzyniewo Duże	Lipowa	89	200203_2.0003.304/2	1	141	2
351	Dobrzyniewo Duże	Lipowa	92	200203_2.0003.256/2	1	42	2
352	Dobrzyniewo Duże	Lipowa	92	200203_2.0003.256/2	1	69	2

Lp.	Miejscowość	Ulica	Nr	Nr działki ewidencyjnej	Typ płyt	Ilość [m ²]	Stan płyt
353	Dobrzyniewo Duże	Lipowa	92	200203_2.0003.257/2	1	202	2
354	Dobrzyniewo Duże	Lipowa	92	200203_2.0003.257/2	1	86	2
355	Dobrzyniewo Duże	Lipowa	94	200203_2.0003.255/2	1	218	2
356	Dobrzyniewo Duże	Lipowa	105	200203_2.0003.321/1	1	132	2
357	Dobrzyniewo Duże	Lipowa	105	200203_2.0003.321/1	1	61	2
358	Dobrzyniewo Duże	Lipowa	106	200203_2.0003.245/2	1	389	2
359	Dobrzyniewo Duże	Lipowa	106	200203_2.0003.245/2	1	225	2
360	Dobrzyniewo Duże	Lipowa	107	200203_2.0003.322/2	1	12	2
361	Dobrzyniewo Duże	Lipowa	110	200203_2.0003.244/4	1	177	2
362	Dobrzyniewo Duże	Lipowa	110	200203_2.0003.244/4	1	219	2
363	Dobrzyniewo Duże	Lipowa	114	200203_2.0003.242/2	1	61	2
364	Dobrzyniewo Duże	Lipowa	114	200203_2.0003.242/2	1	88	2
365	Dobrzyniewo Duże	Lipowa	114	200203_2.0003.242/2	1	8	2
366	Dobrzyniewo Duże	Lipowa	114	200203_2.0003.242/2	1	148	2
367	Dobrzyniewo Duże	Lipowa	118	200203_2.0003.238/2	1	88	2
368	Dobrzyniewo Duże	Lipowa	119	200203_2.0003.331/2	1	151	2
369	Dobrzyniewo Duże	Lipowa	119	200203_2.0003.330/2	1	25	2
370	Dobrzyniewo Duże	Lipowa	124	200203_2.0003.234/2	1	249	2
371	Dobrzyniewo Duże	Lipowa	124	200203_2.0003.234/2	1	655	2
372	Dobrzyniewo Duże	Lipowa	124	200203_2.0003.234/2	1	109	2
373	Dobrzyniewo Duże	Lipowa	127	200203_2.0003.336/1	1	177	2
374	Dobrzyniewo Duże	Lipowa	127	200203_2.0003.336/1	1	93	2
375	Dobrzyniewo Duże	Lipowa	127	200203_2.0003.336/1	1	27	2
376	Dobrzyniewo Duże	Lipowa	130	200203_2.0003.230/3	1	136	2
377	Dobrzyniewo Duże	Lipowa	44/1	200203_2.0003.544/4	1	137	2
378	Dobrzyniewo Duże	Lipowa	44/1	200203_2.0003.544/4	1	178	2
379	Dobrzyniewo Duże	Lipowa	B/N	200203_2.0003.258/2	1	28	2
380	Dobrzyniewo Duże	Lipowa	B/N	200203_2.0003.474	1	75	2
381	Dobrzyniewo Duże	Lipowa	B/N	200203_2.0003.474	1	212	2
382	Dobrzyniewo Duże	Lipowa	B/N	200203_2.0003.265/2	1	15	2
383	Dobrzyniewo Duże	Lipowa	B/N	200203_2.0003.265/2	1	62	2
384	Dobrzyniewo Duże	Lipowa	B/N	200203_2.0003.265/2	1	36	2
385	Dobrzyniewo Duże	Łukowa	5	200203_2.0003.499/2	1	184	2
386	Dobrzyniewo Duże	Łukowa	5	200203_2.0003.499/2	1	127	2
387	Dobrzyniewo Duże	Łukowa	5	200203_2.0003.499/2	1	11	2
388	Dobrzyniewo Duże	Łukowa	7	200203_2.0003.498/5	1	148	2
389	Dobrzyniewo Duże	Łukowa	7	200203_2.0003.498/5	1	14	2
390	Dobrzyniewo Duże	Łukowa	9	200203_2.0003.498/5	1	130	2
391	Dobrzyniewo Duże	Łukowa	31	200203_2.0003.1747	1	92	2
392	Dobrzyniewo Duże	Łukowa	10?	200203_2.0003.713/4	1	71	2
393	Dobrzyniewo Duże	Łukowa	10?	200203_2.0003.516/2	1	202	2
394	Dobrzyniewo Duże	Ogrodowa	21	200203_2.0003.412	1	57	2
395	Dobrzyniewo Duże	Ogrodowa	21	200203_2.0003.412	1	14	2
396	Dobrzyniewo Duże	Ogrodowa	21	200203_2.0003.412	1	40	2
397	Dobrzyniewo Duże	Ogrodowa	21	200203_2.0003.412	1	47	2
398	Dobrzyniewo Duże	Ogrodowa	43	200203_2.0003.389	1	192	2
399	Dobrzyniewo Duże	Ogrodowa	61	200203_2.0003.341/4	1	226	2
400	Dobrzyniewo Duże	Ogrodowa	61	200203_2.0003.341/4	1	22	2
401	Dobrzyniewo Duże	Ogrodowa	67	200203_2.0003.342/2	1	437	2
402	Dobrzyniewo Duże	Ogrodowa	67	200203_2.0003.342/2	1	144	2
403	Dobrzyniewo Duże	Ogrodowa	67	200203_2.0003.342/2	1	16	2

Lp.	Miejscowość	Ulica	Nr	Nr działki ewidencyjnej	Typ płyt	Ilość [m ²]	Stan płyt
404	Dobrzyniewo Duże	Ogrodowa	67	200203_2.0003.342/2	1	240	2
405	Dobrzyniewo Duże	Podleśna	3	200203_2.0003.1849/2	1	75	2
406	Dobrzyniewo Duże	Podleśna	5	200203_2.0003.1867/3	1	199	2
407	Dobrzyniewo Duże	Podleśna	6	200203_2.0003.74/12	1	479	2
408	Dobrzyniewo Duże	Podleśna	40	200203_2.0003.40	1	69	2
409	Dobrzyniewo Duże	Podleśna	40	200203_2.0003.37/7	1	146	2
410	Dobrzyniewo Duże	Podleśna	B/N	200203_2.0003.35/4	1	30	2
411	Dobrzyniewo Duże	Podleśna	B/N	200203_2.0003.35/4	1	21	2
412	Dobrzyniewo Duże	Podleśna	B/N	200203_2.0003.35/4	1	12	2
413	Dobrzyniewo Duże	Sadowa	37	200203_2.0003.220/5	1	92	2
414	Dobrzyniewo Duże	Sadowa	44	200203_2.0003.266	1	75	2
415	Dobrzyniewo Duże	Sosnowa	10	200203_2.0003.607/3	1	482	2
416	Dobrzyniewo Duże	Sosnowa	10	200203_2.0003.607/3	1	170	2
417	Dobrzyniewo Duże	Sosnowa	11	200203_2.0003.200/1	1	134	2
418	Dobrzyniewo Duże	Szkolna	12	200203_2.0003.83	1	171	1
419	Dobrzyniewo Duże	Szkolna	24	200203_2.0003.78/5	1	16	2
420	Dobrzyniewo Duże	Szkolna	27	200203_2.0003.346/5	1	1468	2
421	Dobrzyniewo Duże	Szkolna	27	200203_2.0003.346/5	1	34	2
422	Dobrzyniewo Duże	Szkolna	36	200203_2.0003.32/32	1	31	2
423	Dobrzyniewo Duże	Szkolna	36	200203_2.0003.32/32	1	88	2
424	Dobrzyniewo Duże	Szkolna	60	200203_2.0003.8/2	1	153	2
425	Dobrzyniewo Duże	Szkolna	60	200203_2.0003.8/2	1	42	2
426	Dobrzyniewo Duże	Szkolna	60	200203_2.0003.8/2	1	44	2
427	Dobrzyniewo Duże	Szkolna	60	200203_2.0003.8/2	1	105	2
428	Dobrzyniewo Duże	Szkolna	60	200203_2.0003.8/2	1	78	2
429	Dobrzyniewo Duże	Szkolna	60	200203_2.0003.8/2	1	58	2
430	Dobrzyniewo Duże	Szkolna	66	200203_2.0003.4/5	1	32	2
431	Dobrzyniewo Duże	Szkolna	66	200203_2.0003.4/4	1	110	2
432	Dobrzyniewo Duże	Szkolna	66	200203_2.0003.4/4	1	91	2
433	Dobrzyniewo Duże	Szkolna	66	200203_2.0003.4/4	1	115	2
434	Dobrzyniewo Duże	Szkolna	66	200203_2.0003.4/4	1	51	2
435	Dobrzyniewo Duże	Szkolna	74	200203_2.0003.1/1	1	86	2
436	Dobrzyniewo Duże	Szkolna	74	200203_2.0003.1/1	1	64	2
437	Dobrzyniewo Duże	Szkolna	36/1	200203_2.0003.32/9	1	148	2
438	Dobrzyniewo Duże	Szkolna	B/N	200203_2.0003.32/1	1	16	1
439	Dobrzyniewo Duże	Świerkowa	1	200203_2.0003.99/2	1	208	2
440	Dobrzyniewo Duże	Świerkowa	3	200203_2.0003.102/1	1	423	2
441	Dobrzyniewo Duże	Świerkowa	3	200203_2.0003.102/1	1	26	2
442	Dobrzyniewo Duże	Świerkowa	3	200203_2.0003.102/1	1	46	2
443	Dobrzyniewo Duże	Świerkowa	3	200203_2.0003.102/1	1	181	2
444	Dobrzyniewo Duże	Świerkowa	7	200203_2.0003.AR_1.1844	1	105	2
445	Dobrzyniewo Duże	Świerkowa	7	200203_2.0003.AR_1.1843	1	68	2
446	Dobrzyniewo Duże	Świerkowa	7	200203_2.0003.AR_1.1843	1	153	2
447	Dobrzyniewo Duże	Świerkowa	B/N	200203_2.0003.102/1	1	8	2
448	Dobrzyniewo Duże	Zagórna	8	200203_2.0003.640/4	1	212	2
449	Dobrzyniewo Duże	Zagórna	8	200203_2.0003.640/4	1	76	2
450	Dobrzyniewo Duże	Zagórna	18	200203_2.0003.629/2	1	14	2
451	Dobrzyniewo Duże	Zagórna	23	200203_2.0003.598/3	1	13	2
452	Dobrzyniewo Duże	Zagórna	23	200203_2.0003.598/3	1	122	2
453	Dobrzyniewo Duże	Zagórna	23	200203_2.0003.598/3	1	10	2
454	Dobrzyniewo Duże	Zagórna	25	200203_2.0003.178/4	1	85	2

Lp.	Miejscowość	Ulica	Nr	Nr działki ewidencyjnej	Typ płyt	Ilość [m ²]	Stan płyt
455	Dobrzyniewo Duże	Zagórna	25	200203_2.0003.178/4	1	39	2
456	Dobrzyniewo Duże	Zagórna	25	200203_2.0003.178/3	1	18	2
457	Dobrzyniewo Duże	Zagórna	37	200203_2.0003.200/3	1	226	2
458	Dobrzyniewo Duże	Zagórna	10/2	200203_2.0003.637	1	16	2
459	Dobrzyniewo Duże	Zagórna	33	200203_2.0003.190/1	1	222	2
460	Dobrzyniewo Duże	Zagórna	33	200203_2.0003.190/1	1	26	2
461	Dobrzyniewo Duże	Zagórna	33	200203_2.0003.190/1	1	33	2
462	Dobrzyniewo Duże	Zagórna	31/1	200203_2.0003.184	1	64	2
463	Dobrzyniewo Duże	Zagórna	31/1	200203_2.0003.183	1	75	2
464	Dobrzyniewo Duże	Zagórna	31/1	200203_2.0003.189/1	1	198	2
465	Dobrzyniewo Duże	Zagórna	31/1	200203_2.0003.189/1	1	120	2
466	Dobrzyniewo Duże	Zagórna	31/2	200203_2.0003.180	1	64	2
467	Dobrzyniewo Duże	Zagórna	31/2	200203_2.0003.184	1	83	2
468	Dobrzyniewo Duże	Zagórna	31/2	200203_2.0003.183	1	75	2
469	Dobrzyniewo Duże	Żwirowa	11	200203_2.0003.359/8	1	173	2
470	Dobrzyniewo Duże	Żwirowa	11	200203_2.0003.359/8	1	214	2
471	Dobrzyniewo Duże	Żwirowa	27	200203_2.0003.1897/3	1	163	2
472	Dobrzyniewo Duże	Żwirowa	27	200203_2.0003.1897/3	1	25	2
473	Dobrzyniewo Duże	Żwirowa	27	200203_2.0003.1897/3	1	166	2
474	Dobrzyniewo Duże	Żwirowa	27	200203_2.0003.1897/3	1	27	2
475	Dobrzyniewo Duże	Żwirowa	27	200203_2.0003.1897/3	1	66	2
476	Dobrzyniewo Duże	Żwirowa	27	200203_2.0003.1897/3	1	14	2
477	Dobrzyniewo Duże	Żwirowa	27	200203_2.0003.1897/3	1	100	2
478	Dobrzyniewo Duże	Żwirowa	31	200203_2.0003.365/8	1	71	2
479	Dobrzyniewo Duże	Żwirowa	33	200203_2.0003.365/2	1	117	2
480	Dobrzyniewo Duże	Żwirowa	34	200203_2.0003.14/4	1	242	2
481	Dobrzyniewo Duże	Żwirowa	34	200203_2.0003.14/4	1	109	2
482	Dobrzyniewo Duże	Żwirowa	34	200203_2.0003.14/4	1	174	2
483	Dobrzyniewo Duże	Żwirowa	39	200203_2.0003.366/4	1	7	2
484	Dobrzyniewo Duże	Żwirowa	39	200203_2.0003.366/4	1	9	2
485	Dobrzyniewo Duże	Żwirowa	39	200203_2.0003.366/4	1	3	2
486	Dobrzyniewo Duże	Żwirowa	43	200203_2.0003.375	1	88	2
487	Dobrzyniewo Duże	Żwirowa	43	200203_2.0003.375	1	40	2
488	Dobrzyniewo Duże	Żwirowa	47	200203_2.0003.369/2	1	15	2
489	Dobrzyniewo Duże	Żwirowa	47	200203_2.0003.370/2	1	15	2
490	Dobrzyniewo Duże	Żwirowa	47	200203_2.0003.370/2	1	8	2
491	Dobrzyniewo Duże	Żwirowa	B/N	200203_2.0003.360/12	1	12	2
492	Dobrzyniewo Duże	Żwirowa	B/N	200203_2.0003.360/12	1	137	2
493	Dobrzyniewo Duże		17	200203_2.0003.413	1	115	2
494	Dobrzyniewo Duże		17	200203_2.0003.413	1	133	2
495	Dobrzyniewo Duże		30	200203_2.0003.890	1	215	2
496	Dobrzyniewo Duże		35	200203_2.0003.394	1	208	2
497	Dobrzyniewo Duże		35	200203_2.0003.394	1	197	2
498	Dobrzyniewo Duże		39	200203_2.0003.393	1	119	2
499	Dobrzyniewo Duże		42	200203_2.0003.825/2	1	8	2
500	Dobrzyniewo Duże		42	200203_2.0003.825/2	1	59	2
501	Dobrzyniewo Duże		42	200203_2.0003.825/2	1	19	2
502	Dobrzyniewo Duże		42	200203_2.0003.825/2	1	51	2
503	Dobrzyniewo Duże		42	200203_2.0003.825/2	1	35	2
504	Dobrzyniewo Duże		42	200203_2.0003.825/2	1	42	2
505	Dobrzyniewo Duże		42	200203_2.0003.825/2	1	18	2

Lp.	Miejscowość	Ulica	Nr	Nr działki ewidencyjnej	Typ płyt	Ilość [m ²]	Stan płyt
506	Dobrzyniewo Fabryczne	Jaśminowa	B/N	200203_2.0014.AR_1.700	1	71	2
507	Dobrzyniewo Fabryczne	Klonowa	4	200203_2.0014.AR_1.677	1	153	2
508	Dobrzyniewo Fabryczne	Klonowa	6	200203_2.0014.AR_1.681	1	190	2
509	Dobrzyniewo Fabryczne	Królewska	15	200203_2.0014.AR_1.721/2	1	78	2
510	Dobrzyniewo Fabryczne	Królewska	22	200203_2.0014.AR_1.696	1	115	2
511	Dobrzyniewo Fabryczne	Królewska	37	200203_2.0014.AR_1.600	1	122	2
512	Dobrzyniewo Fabryczne	Królewska	45	200203_2.0014.AR_1.596	1	137	2
513	Dobrzyniewo Fabryczne	Królewska	57	200203_2.0014.AR_1.588	1	331	2
514	Dobrzyniewo Fabryczne	Królewska	B/N	200203_2.0014.AR_1.708	1	21	2
515	Dobrzyniewo Fabryczne	Królewska	B/N	200203_2.0014.AR_1.713	1	156	2
516	Dobrzyniewo Fabryczne	Nadrzeczna	8	200203_2.0014.AR_1.742/1	1	145	2
517	Dobrzyniewo Kościelne		5	200203_2.0004.AR_1.300	1	41	2
518	Dobrzyniewo Kościelne		13	200203_2.0004.AR_1.290/3	1	93	2
519	Dobrzyniewo Kościelne		14	200203_2.0004.AR_1.323	1	147	2
520	Dobrzyniewo Kościelne		16	200203_2.0004.AR_1.43/7	1	61	2
521	Dobrzyniewo Kościelne		18	200203_2.0004.AR_1.45/19	1	218	2
522	Dobrzyniewo Kościelne		18	200203_2.0004.AR_1.45/20	1	167	2
523	Dobrzyniewo Kościelne		18	200203_2.0004.AR_1.45/15	1	132	2
524	Dobrzyniewo Kościelne		19	200203_2.0004.AR_1.45/3	1	41	2
525	Dobrzyniewo Kościelne		20	200203_2.0004.AR_1.46/5	1	40	2
526	Dobrzyniewo Kościelne		20	200203_2.0004.AR_1.46/5	1	92	2
527	Dobrzyniewo Kościelne		20	200203_2.0004.AR_1.46/5	1	36	2
528	Dobrzyniewo Kościelne		20	200203_2.0004.AR_1.46/5	1	52	2
529	Dobrzyniewo Kościelne		20	200203_2.0004.AR_1.46/5	1	27	2
530	Dobrzyniewo Kościelne		21	200203_2.0004.AR_1.46/2	1	144	2
531	Dobrzyniewo Kościelne		22	200203_2.0004.AR_1.47/5	1	50	2
532	Dobrzyniewo Kościelne		22	200203_2.0004.AR_1.47/5	1	52	2
533	Dobrzyniewo Kościelne		23	200203_2.0004.AR_1.47/2	1	49	2
534	Dobrzyniewo Kościelne		23	200203_2.0004.AR_1.47/2	1	218	2
535	Dobrzyniewo Kościelne		23	200203_2.0004.AR_1.47/2	1	141	2
536	Dobrzyniewo Kościelne		23	200203_2.0004.AR_1.47/2	1	243	2
537	Dobrzyniewo Kościelne		23	200203_2.0004.AR_1.47/2	1	43	2
538	Dobrzyniewo Kościelne		24	200203_2.0004.AR_1.48/5	1	28	2
539	Dobrzyniewo Kościelne		24	200203_2.0004.AR_1.48/5	1	83	2
540	Dobrzyniewo Kościelne		24	200203_2.0004.AR_1.48/5	1	105	2
541	Dobrzyniewo Kościelne		27	200203_2.0004.AR_1.29/2	1	233	2
542	Dobrzyniewo Kościelne		27	200203_2.0004.AR_1.50/2	1	13	2
543	Dobrzyniewo Kościelne		27	200203_2.0004.AR_1.49/2	1	91	2
544	Dobrzyniewo Kościelne		28	200203_2.0004.AR_1.50/5	1	352	2
545	Dobrzyniewo Kościelne		29	200203_2.0004.AR_1.50/2	1	154	2
546	Dobrzyniewo Kościelne		29	200203_2.0004.AR_1.51/6	1	34	2
547	Dobrzyniewo Kościelne		30	200203_2.0004.AR_1.51/4	1	78	2
548	Dobrzyniewo Kościelne		30	200203_2.0004.AR_1.51/4	1	106	2
549	Dobrzyniewo Kościelne		30	200203_2.0004.AR_1.51/4	1	82	2

Lp.	Miejscowość	Ulica	Nr	Nr działki ewidencyjnej	Typ płyt	Ilość [m ²]	Stan płyt
550	Dobrzyniewo Kościelne		30	200203_2.0004.AR_1.51/4	1	118	2
551	Dobrzyniewo Kościelne		30	200203_2.0004.AR_1.51/4	1	291	2
552	Dobrzyniewo Kościelne		31	200203_2.0004.AR_1.51/6	1	105	2
553	Dobrzyniewo Kościelne		33	200203_2.0004.AR_1.52/6	1	17	2
554	Dobrzyniewo Kościelne		33	200203_2.0004.AR_1.52/6	1	30	2
555	Dobrzyniewo Kościelne		34	200203_2.0004.AR_1.53/8	1	119	2
556	Dobrzyniewo Kościelne		34	200203_2.0004.AR_1.53/8	1	129	2
557	Dobrzyniewo Kościelne		42	200203_2.0004.AR_1.55/7	1	330	2
558	Dobrzyniewo Kościelne		42	200203_2.0004.AR_1.55/7	1	37	2
559	Dobrzyniewo Kościelne		42	200203_2.0004.AR_1.55/7	1	163	2
560	Dobrzyniewo Kościelne		46	200203_2.0004.AR_1.261	1	61	2
561	Dobrzyniewo Kościelne		46	200203_2.0004.AR_1.261	1	139	2
562	Dobrzyniewo Kościelne		46	200203_2.0004.AR_1.261	1	76	2
563	Dobrzyniewo Kościelne		46	200203_2.0004.AR_1.261	1	30	2
564	Dobrzyniewo Kościelne		46	200203_2.0004.AR_1.16/4	1	120	2
565	Dobrzyniewo Kościelne		47	200203_2.0004.AR_1.334	1	228	2
566	Dobrzyniewo Kościelne		47	200203_2.0004.AR_1.334	1	267	2
567	Dobrzyniewo Kościelne		47	200203_2.0004.AR_1.334	1	89	2
568	Dobrzyniewo Kościelne		47	200203_2.0004.AR_1.334	1	107	2
569	Dobrzyniewo Kościelne		47	200203_2.0004.AR_1.334	1	106	2
570	Dobrzyniewo Kościelne		47	200203_2.0004.AR_1.15/1	1	64	2
571	Dobrzyniewo Kościelne		47	200203_2.0004.AR_1.15/1	1	20	2
572	Dobrzyniewo Kościelne		50	200203_2.0004.AR_1.1/2	1	76	2
573	Dobrzyniewo Kościelne		50	200203_2.0004.AR_1.1/1	1	107	2
574	Dobrzyniewo Kościelne		50	200203_2.0004.AR_1.1/2	1	266	2
575	Dobrzyniewo Kościelne		50	200203_2.0004.AR_1.1/2	1	28	2
576	Dobrzyniewo Kościelne		50	200203_2.0004.AR_1.1/2	1	14	2
577	Dobrzyniewo Kościelne		50	200203_2.0004.AR_1.1/2	1	11	2
578	Dobrzyniewo Kościelne		43 A	200203_2.0004.AR_1.36/1	1	195	2
579	Dobrzyniewo Kościelne		43 A	200203_2.0004.AR_1.36/1	1	216	2
580	Dobrzyniewo Kościelne		46 A	200203_2.0004.AR_1.16/2	1	76	2
581	Dobrzyniewo Kościelne		B/N	200203_2.0004.AR_1.54/4	1	100	2
582	Dobrzyniewo Kościelne		B/N	200203_2.0004.AR_1.77/4	1	27	2
583	Dobrzyniewo Kościelne		B/N	200203_2.0004.AR_1.77/4	1	24	2
584	Dobrzyniewo Kościelne		B/N	200203_2.0004.AR_1.77/4	1	185	2
585	Dobrzyniewo Kościelne		B/N	200203_2.0004.AR_1.77/4	2	115	2
586	Fasty	Białostocka	2	200203_2.0005.AR_2.56/35	1	482	2
587	Fasty	Białostocka	2	200203_2.0005.AR_2.56/18	1	67	2
588	Fasty	Białostocka	2	200203_2.0005.AR_2.56/35	1	146	2
589	Fasty	Białostocka	4	200203_2.0005.AR_2.56/19	1	18	2
590	Fasty	Białostocka	6	200203_2.0005.AR_2.56/24	1	164	2
591	Fasty	Białostocka	6	200203_2.0005.AR_2.56/24	1	49	2
592	Fasty	Białostocka	6	200203_2.0005.AR_2.56/24	1	139	2
593	Fasty	Białostocka	10	200203_2.0005.AR_2.56/6	1	134	2
594	Fasty	Białostocka	10	200203_2.0005.AR_2.56/6	1	18	2
595	Fasty	Białostocka	14	200203_2.0005.AR_2.56/32	1	123	2
596	Fasty	Białostocka	14	200203_2.0005.AR_2.56/32	1	134	2
597	Fasty	Białostocka	14	200203_2.0005.AR_2.56/32	1	147	2
598	Fasty	Białostocka	20	200203_2.0005.AR_2.54/1	1	100	2
599	Fasty	Białostocka	32	200203_2.0005.AR_2.49/2	1	144	2
600	Fasty	Białostocka	32	200203_2.0005.AR_2.49/2	1	88	2

Lp.	Miejscowość	Ulica	Nr	Nr działki ewidencyjnej	Typ płyt	Ilość [m ²]	Stan płyt
601	Fasty	Białostocka	32	200203 2.0005.AR 2.49/2	1	38	2
602	Fasty	Białostocka	34	200203 2.0005.AR 2.48/6	1	95	2
603	Fasty	Białostocka	38	200203 2.0005.AR 2.47/24	1	100	2
604	Fasty	Białostocka	38	200203 2.0005.AR 2.47/23	1	106	2
605	Fasty	Białostocka	40	200203 2.0005.AR 2.47/17	1	15	2
606	Fasty	Białostocka	46	200203 2.0005.AR 2.45/3	1	151	2
607	Fasty	Białostocka	46	200203 2.0005.AR 2.45/3	1	49	2
608	Fasty	Białostocka	56	200203 2.0005.AR 2.44/18	1	109	2
609	Fasty	Białostocka	58	200203 2.0005.AR 2.44/15	1	110	2
610	Fasty	Białostocka	58	200203 2.0005.AR 2.44/14	1	45	2
611	Fasty	Białostocka	64	200203 2.0005.AR 2.35/2	1	120	2
612	Fasty	Białostocka	66	200203 2.0005.AR 2.42/4	1	134	2
613	Fasty	Białostocka	68	200203 2.0005.AR 2.41/1	1	144	2
614	Fasty	Białostocka	86	200203 2.0005.AR 2.34/12	1	79	2
615	Fasty	Białostocka	114	200203 2.0005.AR 2.25/1	1	141	2
616	Fasty	Białostocka	114	200203 2.0005.AR 2.25/1	1	122	2
617	Fasty	Białostocka	118	200203 2.0005.AR 2.23/8	1	54	2
618	Fasty	Białostocka	118	200203 2.0005.AR 2.23/8	1	34	2
619	Fasty	Białostocka	120	200203 2.0005.AR 2.22/8	1	99	2
620	Fasty	Białostocka	122	200203 2.0005.AR 2.22/5	1	139	2
621	Fasty	Białostocka	126	200203 2.0005.AR 2.20/1	1	96	2
622	Fasty	Białostocka	128	200203 2.0005.AR 2.19/1	1	29	2
623	Fasty	Białostocka	130	200203 2.0005.AR 2.18/10	1	170	2
624	Fasty	Białostocka	130	200203 2.0005.AR 2.18/11	1	106	2
625	Fasty	Białostocka	130	200203 2.0005.AR 2.18/11	1	27	2
626	Fasty	Białostocka	138	200203 2.0005.AR 2.15/13	1	451	2
627	Fasty	Białostocka	144	200203 2.0005.AR 2.12/1	1	99	2
628	Fasty	Białostocka	146	200203 2.0005.AR 2.12/1	1	72	2
629	Fasty	Białostocka	146	200203 2.0005.AR 2.12/1	1	24	2
630	Fasty	Białostocka	146	200203 2.0005.AR 2.12/1	1	19	2
631	Fasty	Białostocka	150	200203 2.0005.AR 2.10/16	1	21	2
632	Fasty	Białostocka	156	200203 2.0005.AR 2.5/4	1	62	2
633	Fasty	Białostocka	156	200203 2.0005.AR 2.6/5	1	144	2
634	Fasty	Białostocka	160	200203 2.0005.AR 2.4/1	1	133	2
635	Fasty	Białostocka	160	200203 2.0005.AR 2.4/1	1	62	2
636	Fasty	Białostocka	164	200203 2.0005.AR 2.2/19	1	267	2
637	Fasty	Białostocka	164	200203 2.0005.AR 2.2/19	1	104	2
638	Fasty	Białostocka	164	200203 2.0005.AR 2.2/19	1	61	2
639	Fasty	Białostocka	166	200203 2.0005.AR 2.2/16	1	151	2
640	Fasty	Białostocka	166	200203 2.0005.AR 2.2/16	1	113	2
641	Fasty	Białostocka	16 A	200203 2.0005.AR 2.55/4	1	205	2
642	Fasty	Białostocka	162 A	200203 2.0005.AR 2.3/10	1	21	2
643	Fasty	Białostocka	162 A	200203 2.0005.AR 2.3/10	1	16	2
644	Fasty	Białostocka	38/2	200203 2.0005.AR 2.47/22	1	92	2
645	Fasty	Białostocka	70/1	200203 2.0005.AR 2.40/8	1	198	2
646	Fasty	Białostocka	B/N	200203 2.0005.AR 2.3/9	1	59	2
647	Fasty	Białostocka	B/N	200203 2.0005.AR 2.3/9	1	65	2
648	Fasty	Dobrzyniewska	22	200203 2.0005.AR 3.202/40	1	168	2
649	Fasty	Dobrzyniewska	22	200203 2.0005.AR 3.202/40	1	168	2
650	Fasty	Dobrzyniewska	22	200203 2.0005.AR 3.202/40	1	273	2
651	Fasty	Dzikowska	4	200203 2.0005.AR 2.279	1	55	2

Lp.	Miejscowość	Ulica	Nr	Nr działki ewidencyjnej	Typ płyt	Ilość [m ²]	Stan płyt
652	Fasty	Dzikowska	15	200203 2.0005.AR 1.121/4	1	36	2
653	Fasty	Dzikowska	22	200203 2.0005.AR 1.119/18	1	90	2
654	Fasty	Dzikowska	22	200203 2.0005.AR 1.119/31	1	188	2
655	Fasty	Dzikowska	22	200203 2.0005.AR 1.119/31	1	125	2
656	Fasty	Dzikowska	22	200203 2.0005.AR 1.119/31	1	21	2
657	Fasty	Dzikowska	33 A	200203 2.0005.AR 1.118/49	1	81	2
658	Fasty	Dzikowska	33 A	200203 2.0005.AR 1.118/12	1	33	2
659	Fasty	Dzikowska	33 A	200203 2.0005.AR 1.118/12	1	91	2
660	Fasty	Dzikowska	B/N	200203 2.0005.AR 1.118/23	1	109	2
661	Fasty	Hydroforowa	10	200203 2.0005.AR 3.141/4	1	81	2
662	Fasty	Hydroforowa	12	200203 2.0005.AR 3.141/8	1	96	2
663	Fasty	Hydroforowa	12	200203 2.0005.AR 3.141/8	1	188	2
664	Fasty	Hydroforowa	16	200203 2.0005.AR 3.142/35	1	175	2
665	Fasty	Hydroforowa	16	200203 2.0005.AR 3.142/35	1	72	2
666	Fasty	Hydroforowa	16	200203 2.0005.AR 3.142/35	1	322	2
667	Fasty	Hydroforowa	18	200203 2.0005.AR 3.142/4	1	45	2
668	Fasty	Hydroforowa	18	200203 2.0005.AR 3.142/4	1	274	2
669	Fasty	Hydroforowa	20	200203 2.0005.AR 3.142/5	1	58	2
670	Fasty	Hydroforowa	20	200203 2.0005.AR 3.142/5	1	80	2
671	Fasty	Hydroforowa	20	200203 2.0005.AR 3.142/5	1	190	2
672	Fasty	Hydroforowa	22	200203 2.0005.AR 3.142/8	1	31	2
673	Fasty	Hydroforowa	22	200203 2.0005.AR 3.142/8	1	85	2
674	Fasty	Hydroforowa	22	200203 2.0005.AR 3.142/8	1	44	2
675	Fasty	Hydroforowa	24	200203 2.0005.AR 3.142/9	1	177	2
676	Fasty	Leśna	7	200203 2.0005.AR 1.128/4	1	20	2
677	Fasty	Leśna	7	200203 2.0005.AR 1.128/4	1	20	2
678	Fasty	Leśna	20	200203 2.0005.AR 1.131/4	1	130	2
679	Fasty	Leśna	20	200203 2.0005.AR 1.131/4	1	518	2
680	Fasty	Łyskowska	1	200203 2.0005.AR 3.182/4	1	75	2
681	Fasty	Łyskowska	2	200203 2.0005.AR 2.181/1	1	130	2
682	Fasty	Łyskowska	2	200203 2.0005.AR 2.181/1	1	122	2
683	Fasty	Łyskowska	3	200203 2.0005.AR 3.182/4	1	100	2
684	Fasty	Łyskowska	3	200203 2.0005.AR 3.182/4	1	38	2
685	Fasty	Łyskowska	3	200203 2.0005.AR 3.182/4	1	33	2
686	Fasty	Łyskowska	3	200203 2.0005.AR 3.182/4	1	14	2
687	Fasty	Łyskowska	B/N	200203 2.0005.AR 2.180/4	1	365	2
688	Fasty	Łyskowska	B/N	200203 2.0005.AR 2.180/4	1	288	2
689	Fasty	Polonijna	3	200203 2.0005.AR 3.199/14	1	42	2
690	Fasty	Przytorowa	2	200203 2.0005.AR 1.129/1	1	50	2
691	Fasty	Przytorowa	2	200203 2.0005.AR 1.129/1	1	5	2
692	Fasty	Przytorowa	2	200203 2.0005.AR 1.129/1	1	17	2
693	Fasty	Przytorowa	5	200203 2.0005.AR 1.130/21	1	127	2
694	Fasty	Przytorowa	5	200203 2.0005.AR 1.130/21	1	36	2
695	Fasty	Przytorowa	6	200203 2.0005.AR 1.130/23	1	143	2
696	Fasty	Przytorowa	6	200203 2.0005.AR 1.130/23	1	35	2
697	Fasty	Przytorowa	6	200203 2.0005.AR 1.130/23	1	105	2
698	Fasty	Przytorowa	6	200203 2.0005.AR 1.130/23	1	19	2
699	Fasty	Przytorowa	6	200203 2.0005.AR 1.130/23	1	48	2
700	Fasty	Przytorowa	6	200203 2.0005.AR 1.130/23	1	8	2
701	Fasty	Przytorowa	9	200203 2.0005.AR 1.129/2	1	87	2
702	Fasty	Przytorowa	10	200203 2.0005.AR 1.130/10	1	156	2

Lp.	Miejscowość	Ulica	Nr	Nr działki ewidencyjnej	Typ płyt	Ilość [m ²]	Stan płyt
703	Fasty	Przytorowa	11	200203_2.0005.AR_1.130/11	1	188	2
704	Fasty	Przytorowa	11	200203_2.0005.AR_1.130/11	1	257	2
705	Fasty	Przytorowa	27	200203_2.0005.AR_1.148/10	1	139	2
706	Fasty	Przytorowa	28	200203_2.0005.AR_1.148/7	1	27	2
707	Fasty	Przytorowa	29	200203_2.0005.AR_1.148/2	1	45	2
708	Fasty	Rolna	18	200203_2.0005.AR_3.205/5	1	161	2
709	Fasty	Rolna	18	200203_2.0005.AR_3.205/5	1	34	2
710	Fasty	Rolna	26	200203_2.0005.AR_3.196/45	1	48	2
711	Fasty	Rolna	26	200203_2.0005.AR_3.196/45	1	110	2
712	Fasty	Rolna	26	200203_2.0005.AR_3.196/45	1	256	2
713	Fasty	Rolna	26	200203_2.0005.AR_3.196/45	1	61	2
714	Fasty	Rolna	26	200203_2.0005.AR_3.196/45	1	72	2
715	Fasty	Rolna	30	200203_2.0005.AR_3.196/29	1	35	2
716	Fasty	Szosa Knyszyńska	3	200203_2.0005.AR_3.192/10	1	143	2
717	Fasty	Szosa Knyszyńska	3	200203_2.0005.AR_3.192/10	1	20	2
718	Fasty	Szosa Knyszyńska	13	200203_2.0005.AR_3.191/3	1	110	2
719	Fasty	Szosa Knyszyńska	13	200203_2.0005.AR_3.191/3	1	44	2
720	Fasty	Szosa Knyszyńska	45	200203_2.0005.AR_3.186/1	1	143	2
721	Fasty	Szosa Knyszyńska	78	200203_2.0005.AR_2.34/6	1	22	2
722	Fasty	Szosa Knyszyńska	78	200203_2.0005.AR_2.34/5	1	64	2
723	Fasty	Szosa Knyszyńska	78	200203_2.0005.AR_2.34/6	1	165	2
724	Fasty	Szosa Knyszyńska	84	200203_2.0005.AR_2.32/4	1	259	2
725	Fasty	Szosa Knyszyńska	84	200203_2.0005.AR_2.32/4	1	52	2
726	Fasty	Szosa Knyszyńska	85	200203_2.0005.AR_2.174/6	1	132	2
727	Fasty	Szosa Knyszyńska	86	200203_2.0005.AR_2.31/4	1	133	2
728	Fasty	Szosa Knyszyńska	86	200203_2.0005.AR_2.31/4	1	96	2
729	Fasty	Szosa Knyszyńska	107	200203_2.0005.AR_2.307/4	1	214	2
730	Fasty	Szosa Knyszyńska	158	200203_2.0005.AR_2.1/2	1	67	2
731	Fasty	Szosa Knyszyńska	158	200203_2.0005.AR_2.1/2	1	38	2
732	Fasty	Szosa Knyszyńska	158	200203_2.0005.AR_2.1/2	1	185	2
733	Fasty	Szosa Knyszyńska	158	200203_2.0005.AR_2.330/1	1	14	2
734	Fasty	Szosa Knyszyńska	166	200203_2.0005.AR_2.261/23	1	12	2
735	Fasty	Szosa Knyszyńska	174	200203_2.0005.AR_2.259/12	1	89	2
736	Fasty	Szosa Knyszyńska	B/N	200203_2.0005.AR_2.51/11	1	31	1
737	Fasty	Szosa Knyszyńska	B/N	200203_2.0005.AR_3.192/3	1	286	2

Lp.	Miejscowość	Ulica	Nr	Nr działki ewidencyjnej	Typ płyt	Ilość [m ²]	Stan płyt
738	Fasty	Szosa Knyszyńska	B/N	200203_2.0005.AR_3.191/5	1	6	2
739	Fasty	Szosa Knyszyńska	B/N	200203_2.0005.AR_3.191/8	1	114	2
740	Fasty	Wiosenna	18	200203_2.0005.AR_3.169/27	1	75	2
741	Fasty	Wiosenna	26	200203_2.0005.AR_3.169/33	1	563	2
742	Fasty	Wiosenna	26	200203_2.0005.AR_3.169/33	1	395	2
743	Fasty	Wiosenna	26	200203_2.0005.AR_3.169/33	1	38	2
744	Fasty	Wiosenna	26	200203_2.0005.AR_3.169/33	1	22	2
745	Fasty	Wiosenna	28	200203_2.0005.AR_3.170/3	1	124	2
746	Fasty	Wiosenna	28	200203_2.0005.AR_3.170/3	1	65	2
747	Fasty	Wiosenna	28	200203_2.0005.AR_3.170/3	1	82	2
748	Fasty	Zajazd	7	200203_2.0005.AR_3.202/31	1	238	2
749	Fasty	Zajazd	11	200203_2.0005.AR_3.202/29	1	281	2
750	Fasty		11	200203_2.0005.AR_2.49/1	1	281	2
751	Fasty		15	200203_2.0005.AR_2.47/11	1	119	2
752	Fasty		17	200203_2.0005.AR_2.47/13	1	188	2
753	Fasty		29	200203_2.0005.AR_2.44/13	1	119	2
754	Fasty		35	200203_2.0005.AR_2.42/5	1	143	2
755	Fasty		35	200203_2.0005.AR_2.42/5	1	130	2
756	Fasty		35	200203_2.0005.AR_3.207/12	1	113	2
757	Fasty		35	200203_2.0005.AR_3.207/12	1	410	2
758	Fasty		35	200203_2.0005.AR_3.207/12	1	37	2
759	Fasty		36	200203_2.0005.AR_3.197/21	1	126	2
760	Fasty		37	200203_2.0005.AR_3.207/13	1	219	2
761	Fasty		43	200203_2.0005.AR_2.38/12	1	16	2
762	Fasty		43	200203_2.0005.AR_2.38/12	1	8	2
763	Fasty		59	200203_2.0005.AR_2.29/4	1	24	2
764	Fasty		59	200203_2.0005.AR_2.29/4	1	36	2
765	Fasty		59	200203_2.0005.AR_2.29/4	1	18	2
766	Fasty		62	200203_2.0005.AR_2.43/6	1	124	2
767	Fasty		62	200203_2.0005.AR_2.43/6	1	83	2
768	Fasty		64	200203_2.0005.AR_3.197/17	1	164	2
769	Fasty		64	200203_2.0005.AR_3.197/17	1	24	2
770	Fasty		77	200203_2.0005.AR_2.22/4	1	21	2
771	Fasty		77	200203_2.0005.AR_2.22/4	1	104	2
772	Fasty		77	200203_2.0005.AR_2.22/3	1	156	2
773	Fasty		77	200203_2.0005.AR_2.22/4	1	191	2
774	Fasty		77	200203_2.0005.AR_2.22/4	1	15	2
775	Fasty		78	200203_2.0005.AR_2.37/5	1	10	2
776	Fasty		80	200203_2.0005.AR_2.36/18	1	151	2
777	Fasty		81	200203_2.0005.AR_2.19/2	1	18	2
778	Fasty		81	200203_2.0005.AR_2.19/2	1	17	2
779	Fasty		81	200203_2.0005.AR_2.19/2	1	26	2
780	Fasty		81	200203_2.0005.AR_2.20/2	1	84	2
781	Fasty		94	200203_2.0005.AR_2.33/5	1	84	2
782	Fasty		94	200203_2.0005.AR_2.33/5	1	51	2
783	Fasty		97	200203_2.0005.AR_2.15/3	1	208	2
784	Fasty		100	200203_2.0005.AR_2.29/6	1	78	2
785	Fasty		121	200203_2.0005.AR_2.4/2	1	54	2
786	Fasty		121	200203_2.0005.AR_2.4/2	1	45	2
787	Fasty		124	200203_2.0005.AR_1.122/6	1	91	2

Lp.	Miejscowość	Ulica	Nr	Nr działki ewidencyjnej	Typ płyt	Ilość [m ²]	Stan płyt
788	Fasty		124	200203_2.0005.AR_1.122/6	1	123	2
789	Fasty		132	200203_2.0005.AR_2.17/3	1	28	2
790	Fasty		152	200203_2.0005.AR_2.8/4	1	112	2
791	Fasty		29 A	200203_2.0005.AR_2.44/13	1	50	2
792	Fasty		29 i 30	200203_2.0005.AR_3.207/9	1	348	2
793	Fasty		29 i 30	200203_2.0005.AR_3.207/15	1	231	2
794	Fasty		29 i 30	200203_2.0005.AR_3.207/14	1	250	2
795	Fasty		B/N	200203_2.0005.AR_1.154/3	1	45	2
796	Fasty		B/N	200203_2.0005.AR_2.281	1	29	1
797	Fasty		B/N	200203_2.0005.AR_3.23/2	1	77	2
798	Fasty		B/N	200203_2.0005.AR_2.27/2	1	75	2
799	Fasty		B/N	200203_2.0005.AR_2.51/3	1	86	2
800	Fasty		B/N	200203_2.0005.AR_2.161/2	1	55	2
801	Fasty		B/N	200203_2.0005.AR_2.51/9	1	107	1
802	Fasty		B/N	200203_2.0005.AR_2.51/9	1	44	1
803	Fasty		B/N	200203_2.0005.AR_3.203/41	1	253	2
804	Fasty		B/N	200203_2.0005.AR_3.196/43	1	184	2
805	Fasty		B/N	200203_2.0005.AR_3.196/43	1	26	2
806	Fasty		B/N	200203_2.0005.AR_3.196/43	1	68	2
807	Fasty		B/N	200203_2.0005.AR_3.196/43	1	80	2
808	Fasty		B/N	200203_2.0005.AR_3.188/2	1	170	2
809	Gniła		9 A	200203_2.0006.AR_1.47/16	1	90	2
810	Gniła		1	200203_2.0006.AR_1.375/2	1	148	2
811	Gniła		1	200203_2.0006.AR_1.375/2	1	122	2
812	Gniła		1	200203_2.0006.AR_1.375/2	1	44	2
813	Gniła		1	200203_2.0006.AR_1.375/2	1	76	2
814	Gniła		1	200203_2.0006.AR_1.83/9	1	25	2
815	Gniła		3	200203_2.0006.AR_1.55/7	1	247	2
816	Gniła		3	200203_2.0006.AR_1.55/7	1	71	2
817	Gniła		3	200203_2.0006.AR_1.55/7	1	198	2
818	Gniła		3	200203_2.0006.AR_1.56/6	1	137	2
819	Gniła		4	200203_2.0006.AR_1.53/4	1	164	2
820	Gniła		6	200203_2.0006.AR_1.50/1	1	81	2
821	Gniła		7	200203_2.0006.AR_1.49/5	1	38	2
822	Gniła		9	200203_2.0006.AR_1.48/3	1	293	2
823	Gniła		9	200203_2.0006.AR_1.47/2	1	66	2
824	Gniła		10	200203_2.0006.AR_1.47/8	1	146	2
825	Gniła		10	200203_2.0006.AR_1.47/8	1	134	2
826	Gniła		11	200203_2.0006.AR_1.47/4	1	31	2
827	Gniła		11	200203_2.0006.AR_1.47/4	1	86	2
828	Gniła		11	200203_2.0006.AR_1.47/4	1	218	2
829	Gniła		12	200203_2.0006.AR_1.44/2	1	44	2
830	Gniła		15	200203_2.0006.AR_1.43/1	1	113	2
831	Gniła		15	200203_2.0006.AR_1.43/1	1	27	2
832	Gniła		16	200203_2.0006.AR_1.44/1	1	99	2
833	Gniła		16	200203_2.0006.AR_1.44/1	1	18	2
834	Gniła		16	200203_2.0006.AR_1.44/1	1	242	2
835	Gniła		16	200203_2.0006.AR_1.44/1	1	49	2
836	Gniła		19	200203_2.0006.AR_1.37/5	1	198	2

Lp.	Miejscowość	Ulica	Nr	Nr działki ewidencyjnej	Typ płyt	Ilość [m ²]	Stan płyt
837	Gniła		19	200203 2.0006.AR 1.37/5	1	54	2
838	Gniła		19	200203 2.0006.AR 1.37/5	1	18	2
839	Gniła		19	200203 2.0006.AR 1.37/5	1	44	2
840	Gniła		19	200203 2.0006.AR 1.37/5	1	50	2
841	Gniła		19	200203 2.0006.AR 1.37/5	1	167	2
842	Gniła		20	200203 2.0006.AR 1.35/3	1	181	2
843	Gniła		20	200203 2.0006.AR 1.35/3	1	29	2
844	Gniła		20	200203 2.0006.AR 1.35/3	1	127	2
845	Gniła		20	200203 2.0006.AR 1.35/3	1	47	2
846	Gniła		21	200203 2.0006.AR 1.33/1	1	161	2
847	Gniła		22	200203 2.0006.AR 1.32/3	1	22	2
848	Gniła		22	200203 2.0006.AR 1.32/3	1	33	2
849	Gniła		24	200203 2.0006.AR 1.25/1	1	52	2
850	Gniła		25	200203 2.0006.AR 1.23/3	1	112	2
851	Gniła		25	200203 2.0006.AR 1.24/1	1	34	2
852	Gniła		26	200203 2.0006.AR 1.21/1	1	204	2
853	Gniła		26	200203 2.0006.AR 1.21/1	1	45	2
854	Gniła		27	200203 2.0006.AR 1.16/5	1	100	2
855	Gniła		27	200203 2.0006.AR 1.16/5	1	21	2
856	Gniła		27	200203 2.0006.AR 1.17/3	1	18	2
857	Gniła		27	200203 2.0006.AR 1.17/3	1	83	2
858	Gniła		27	200203 2.0006.AR 1.17/4	1	54	2
859	Gniła		28	200203 2.0006.AR 1.14/4	1	191	2
860	Gniła		28	200203 2.0006.AR 1.14/4	1	44	2
861	Gniła		28	200203 2.0006.AR 1.14/4	1	48	2
862	Gniła		28	200203 2.0006.AR 1.16/5	1	39	2
863	Gniła		28	200203 2.0006.AR 1.16/5	1	137	2
864	Gniła		28	200203 2.0006.AR 1.16/5	1	243	2
865	Gniła		29	200203 2.0006.AR 1.13/6	1	19	2
866	Gniła		32	200203 2.0006.AR 1.9/1	1	134	2
867	Gniła		33	200203 2.0006.AR 1.8/8	1	109	2
868	Gniła		33	200203 2.0006.AR 1.8/8	1	133	2
869	Gniła		33	200203 2.0006.AR 1.8/4	1	165	2
870	Gniła		34	200203 2.0006.AR 1.8/1	1	100	2
871	Gniła		34	200203 2.0006.AR 1.8/1	1	57	2
872	Gniła		34	200203 2.0006.AR 1.8/1	1	318	2
873	Gniła		34	200203 2.0006.AR 1.8/9	1	71	2
874	Gniła		34	200203 2.0006.AR 1.8/9	1	42	2
875	Gniła		35	200203 2.0006.AR 1.7/6	1	184	2
876	Gniła		39	200203 2.0006.AR 1.5/4	1	23	2
877	Gniła		39	200203 2.0006.AR 1.5/4	1	46	2
878	Gniła		40	200203 2.0006.AR 1.4/3	1	144	2
879	Gniła		40	200203 2.0006.AR 1.3/2	1	33	2
880	Gniła		44	200203 2.0006.AR 2.67/4	1	165	2
881	Gniła		46	200203 2.0006.AR 2.65/6	1	136	2
882	Gniła		47	200203 2.0006.AR 2.58/7	1	175	2
883	Gniła		47	200203 2.0006.AR 2.58/7	1	35	2
884	Gniła		47	200203 2.0006.AR 2.58/7	1	12	2
885	Gniła		47	200203 2.0006.AR 2.58/7	1	29	2
886	Gniła		47	200203 2.0006.AR 2.58/7	1	144	2
887	Gniła		48	200203 2.0006.AR 2.66/1	1	205	2

Lp.	Miejscowość	Ulica	Nr	Nr działki ewidencyjnej	Typ płyt	Ilość [m ²]	Stan płyt
888	Gniła		49	200203 2.0006.AR 2.73/4	1	33	2
889	Gniła		49	200203 2.0006.AR 1.88/6	1	260	2
890	Gniła		50	200203 2.0006.AR 1.88/2	1	24	2
891	Gniła		50	200203 2.0006.AR 1.88/2	1	140	2
892	Gniła		50	200203 2.0006.AR 1.88/2	1	19	2
893	Gniła		52	200203 2.0006.AR 1.90/7	1	148	2
894	Gniła		52	200203 2.0006.AR 1.90/7	1	30	2
895	Gniła		54	200203 2.0006.AR 1.106/1	1	570	2
896	Gniła		54	200203 2.0006.AR 1.106/1	1	246	2
897	Gniła		54	200203 2.0006.AR 1.106/1	1	69	2
898	Gniła		56	200203 2.0006.AR 1.107/6	1	21	2
899	Gniła		56	200203 2.0006.AR 1.107/6	1	337	2
900	Gniła		57	200203 2.0006.AR 1.108/4	1	148	2
901	Gniła		58	200203 2.0006.AR 1.108/2	1	122	2
902	Gniła		58	200203 2.0006.AR 1.108/2	1	168	2
903	Gniła		58	200203 2.0006.AR 1.108/2	1	47	2
904	Gniła		58	200203 2.0006.AR 1.108/2	1	17	2
905	Gniła		59	200203 2.0006.AR 1.108/6	1	90	2
906	Gniła		59	200203 2.0006.AR 1.108/6	1	129	2
907	Gniła		61	200203 2.0006.AR 1.109/2	1	130	2
908	Gniła		63	200203 2.0006.AR 1.112/1	1	139	2
909	Gniła		65	200203 2.0006.AR 1.121/2	1	22	2
910	Gniła		66	200203 2.0006.AR 1.122/1	1	171	2
911	Gniła		66	200203 2.0006.AR 1.122/1	1	235	2
912	Gniła		66	200203 2.0006.AR 1.121/2	1	242	2
913	Gniła		67	200203 2.0006.AR 1.133/7	1	194	2
914	Gniła		68	200203 2.0006.AR 2.132/12	1	116	2
915	Gniła		69	200203 2.0006.AR 1.127/1	1	103	2
916	Gniła		71	200203 2.0006.AR 2.125/1	1	19	2
917	Gniła		71	200203 2.0006.AR 2.125/1	1	139	2
918	Gniła		71	200203 2.0006.AR 2.125/1	1	120	2
919	Gniła		71	200203 2.0006.AR 2.125/1	1	11	2
920	Gniła		71	200203 2.0006.AR 2.125/1	1	11	2
921	Gniła		71	200203 2.0006.AR 2.125/1	1	25	2
922	Gniła		71	200203 2.0006.AR 2.125/1	1	28	2
923	Gniła		74	200203 2.0006.AR 1.123/4	1	150	2
924	Gniła		74	200203 2.0006.AR 1.123/4	1	62	2
925	Gniła		74	200203 2.0006.AR 1.123/4	1	18	2
926	Gniła		76	200203 2.0006.AR 1.81/8	1	141	2
927	Gniła		76	200203 2.0006.AR 1.81/8	1	28	2
928	Gniła		79	200203 2.0006.AR 2.85/4	1	181	2
929	Gniła		79	200203 2.0006.AR 2.85/4	1	195	2
930	Gniła		79	200203 2.0006.AR 2.85/4	1	33	2
931	Gniła		80	200203 2.0006.AR 2.214/2	1	143	2
932	Gniła		80	200203 2.0006.AR 2.214/2	1	24	2
933	Gniła		80	200203 2.0006.AR 2.214/2	1	24	2
934	Gniła		81	200203 2.0006.AR 2.87/11	1	59	2
935	Gniła		81	200203 2.0006.AR 2.87/11	1	96	2
936	Gniła		20 A	200203 2.0006.AR 1.36/3	1	65	2
937	Gniła		25 A	200203 2.0006.AR 1.23/3	1	66	2
938	Gniła		26 A	200203 2.0006.AR 1.19/1	1	341	2

Lp.	Miejscowość	Ulica	Nr	Nr działki ewidencyjnej	Typ płyt	Ilość [m ²]	Stan płyt
939	Gniła		28 A	200203 2.0006.AR 1.15/5	1	98	2
940	Gniła		39 A	200203 2.0006.AR 1.4/3	1	6	2
941	Gniła		44 B	200203 2.0006.AR 2.67/5	1	163	2
942	Gniła		51 A	200203 2.0006.AR 1.90/9	1	158	2
943	Gniła		67 A	200203 2.0006.AR 1.133/14	1	266	2
944	Gniła		67 A	200203 2.0006.AR 1.133/14	1	59	2
945	Gniła		67 B	200203 2.0006.AR 1.133/9	1	7	2
946	Gniła		B/N	200203 2.0006.AR 1.372/1	1	9	1
947	Jaworówka		6 A	200203 2.0007.AR 1.80	1	115	2
948	Jaworówka		11 A	200203 2.0007.AR 1.91/1	1	42	2
949	Jaworówka		11 A	200203 2.0007.AR 1.91/1	1	103	2
950	Jaworówka		11 A	200203 2.0007.AR 1.91/1	1	114	2
951	Jaworówka		2	200203 2.0007.AR 1.68/2	1	102	2
952	Jaworówka		3	200203 2.0007.AR 1.497/2	1	13	2
953	Jaworówka		3	200203 2.0007.AR 2.498	1	40	2
954	Jaworówka		3	200203 2.0007.AR 2.498	1	58	2
955	Jaworówka		3	200203 2.0007.AR 2.498	1	10	2
956	Jaworówka		4	200203 2.0007.AR 1.73	1	79	2
957	Jaworówka		4	200203 2.0007.AR 1.72/4	1	105	2
958	Jaworówka		4	200203 2.0007.AR 1.72/4	2	240	2
959	Jaworówka		8	200203 2.0007.AR 1.489/2	1	136	2
960	Jaworówka		8	200203 2.0007.AR 1.489/2	1	19	2
961	Jaworówka		8	200203 2.0007.AR 1.44/4	1	106	2
962	Jaworówka		8	200203 2.0007.AR 1.44/4	1	12	2
963	Jaworówka		13	200203 2.0007.AR 1.98	1	328	2
964	Jaworówka		13	200203 2.0007.AR 1.98	1	187	2
965	Jaworówka		13	200203 2.0007.AR 1.98	1	163	2
966	Jaworówka		15	200203 2.0007.AR 1.100	1	16	2
967	Jaworówka		15	200203 2.0007.AR 1.100	1	93	2
968	Jaworówka		15	200203 2.0007.AR 1.100	1	53	2
969	Jaworówka		15	200203 2.0007.AR 1.100	1	27	2
970	Jaworówka		16	200203 2.0007.AR 1.102	1	122	2
971	Jaworówka		16	200203 2.0007.AR 1.102	1	122	2
972	Jaworówka		16	200203 2.0007.AR 1.102	1	42	2
973	Jaworówka		16	200203 2.0007.AR 1.102	1	178	2
974	Jaworówka		16	200203 2.0007.AR 1.102	1	134	2
975	Jaworówka		16	200203 2.0007.AR 1.102	1	307	2
976	Jaworówka		18	200203 2.0007.AR 1.104	1	134	2
977	Jaworówka		18	200203 2.0007.AR 1.104	1	122	2
978	Jaworówka		18	200203 2.0007.AR 1.104	1	59	2
979	Jaworówka		18	200203 2.0007.AR 1.466	1	512	2
980	Jaworówka		19	200203 2.0007.AR 1.105	1	261	2
981	Jaworówka		19	200203 2.0007.AR 1.465/2	1	665	2
982	Jaworówka		20	200203 2.0007.AR 1.106	1	81	2
983	Jaworówka		20	200203 2.0007.AR 1.106	1	153	2
984	Jaworówka		20	200203 2.0007.AR 1.106	1	170	2
985	Jaworówka		23	200203 2.0007.AR 1.109	1	492	2
986	Jaworówka		23	200203 2.0007.AR 1.109	1	53	2
987	Jaworówka		23	200203 2.0007.AR 1.109	1	40	2
988	Jaworówka		23	200203 2.0007.AR 1.109	1	22	2
989	Jaworówka		23	200203 2.0007.AR 1.109	1	40	2

Lp.	Miejscowość	Ulica	Nr	Nr działki ewidencyjnej	Typ płyt	Ilość [m ²]	Stan płyt
990	Jaworówka		23	200203_2.0007.AR_1.109	1	31	2
991	Jaworówka		23	200203_2.0007.AR_1.462/1	1	60	2
992	Jaworówka		23	200203_2.0007.AR_1.109	1	243	2
993	Jaworówka		23	200203_2.0007.AR_1.109	1	21	2
994	Jaworówka		26	200203_2.0007.AR_1.112	1	146	2
995	Jaworówka		26	200203_2.0007.AR_1.112	1	83	2
996	Jaworówka		26	200203_2.0007.AR_1.198/2	1	112	2
997	Jaworówka		27	200203_2.0007.AR_1.29	1	124	2
998	Jaworówka		27	200203_2.0007.AR_1.29	1	148	2
999	Jaworówka		28	200203_2.0007.AR_1.26/1	1	134	2
1000	Jaworówka		28	200203_2.0007.AR_1.26/1	1	124	2
1001	Jaworówka		32	200203_2.0007.AR_1.1/3	1	132	2
1002	Jaworówka		32	200203_2.0007.AR_1.1/3	1	68	2
1003	Jaworówka		32	200203_2.0007.AR_1.16	1	256	2
1004	Jaworówka		32	200203_2.0007.AR_1.16	1	148	2
1005	Jaworówka		32	200203_2.0007.AR_1.16	1	157	2
1006	Jaworówka		32	200203_2.0007.AR_1.16	1	44	2
1007	Jaworówka		32	200203_2.0007.AR_1.16	1	54	2
1008	Jaworówka		32	200203_2.0007.AR_1.16	1	51	2
1009	Jaworówka		B/N	200203_2.0007.AR_1.468	1	89	2
1010	Jaworówka		B/N	200203_2.0007.AR_1.479	1	225	1
1011	Jaworówka		B/N	200203_2.0007.AR_1.89	1	153	2
1012	Jaworówka		B/N	200203_2.0007.AR_1.89	1	129	2
1013	Jaworówka		B/N	200203_2.0007.AR_1.88	1	146	2
1014	Kobuzie		3	200203_2.0001.AR_2.559	1	239	2
1015	Kobuzie		3	200203_2.0001.AR_2.559	1	136	2
1016	Kobuzie		7	200203_2.0001.AR_2.557	1	154	2
1017	Kobuzie		10	200203_2.0001.AR_2.554	1	85	2
1018	Kobuzie		10	200203_2.0001.AR_2.554	1	117	2
1019	Kobuzie		13	200203_2.0001.AR_2.552	1	373	2
1020	Kobuzie		13	200203_2.0001.AR_2.552	1	70	2
1021	Kobuzie		13	200203_2.0001.AR_2.552	1	44	2
1022	Kobuzie		13	200203_2.0001.AR_2.552	1	75	2
1023	Kobuzie		13	200203_2.0001.AR_2.552	1	17	2
1024	Kobuzie		13	200203_2.0001.AR_2.518	1	98	2
1025	Kobuzie		15	200203_2.0001.AR_2.510	1	250	2
1026	Kobuzie		15	200203_2.0001.AR_2.510	1	117	2
1027	Kobuzie		15	200203_2.0001.AR_2.510	1	65	2
1028	Kobuzie		15	200203_2.0001.AR_2.510	1	15	2
1029	Kobuzie		16	200203_2.0001.AR_2.509/1	1	205	2
1030	Kobuzie		16	200203_2.0001.AR_2.509/1	1	187	2
1031	Kopisk		1	200203_2.0008.AR_1.24/15	1	153	2
1032	Kopisk		1	200203_2.0008.AR_1.24/15	1	57	2
1033	Kopisk		3	200203_2.0008.AR_1.29/1	1	199	2
1034	Kopisk		4	200203_2.0008.AR_1.29/2	1	106	2
1035	Kopisk		5	200203_2.0008.AR_1.48/2	1	12	2
1036	Kopisk		9	200203_2.0008.AR_1.50/9	1	91	2
1037	Kopisk		14	200203_2.0008.AR_1.54/4	1	59	2
1038	Kopisk		14	200203_2.0008.AR_1.54/4	1	95	2
1039	Kopisk		18	200203_2.0008.AR_1.56/2	1	48	2
1040	Kopisk		19	200203_2.0008.AR_1.41/4	1	112	2

Lp.	Miejscowość	Ulica	Nr	Nr działki ewidencyjnej	Typ płyt	Ilość [m ²]	Stan płyt
1041	Kopisk		19	200203 2.0008.AR 1.41/4	1	212	2
1042	Kopisk		19	200203 2.0008.AR 1.41/4	1	68	2
1043	Kopisk		21	200203 2.0008.AR 1.42/2	1	242	2
1044	Kopisk		21	200203 2.0008.AR 1.42/2	1	32	2
1045	Kopisk		21	200203 2.0008.AR 1.42/2	1	5	2
1046	Kopisk		21	200203 2.0008.AR 1.41/4	1	2	2
1047	Kopisk		25	200203 2.0008.AR 1.60/2	1	82	2
1048	Kopisk		28	200203 2.0008.AR 1.63/4	1	95	2
1049	Kopisk		29	200203 2.0008.AR 1.61/2	1	214	2
1050	Kopisk		29	200203 2.0008.AR 1.64/4	1	163	2
1051	Kopisk		31	200203 2.0008.AR 1.66/4	1	99	2
1052	Kopisk		33	200203 2.0008.AR 1.70/4	1	44	2
1053	Kopisk		34	200203 2.0008.AR 1.71/3	1	91	2
1054	Kopisk		34	200203 2.0008.AR 1.74/5	1	58	2
1055	Kopisk		34	200203 2.0008.AR 1.74/5	1	171	1
1056	Kopisk		36	200203 2.0008.AR 1.72/2	1	110	2
1057	Kopisk		39	200203 2.0008.AR 1.75/4	1	127	2
1058	Kopisk		41	200203 2.0008.AR 1.78/6	1	327	2
1059	Kopisk		41	200203 2.0008.AR 1.78/6	1	168	2
1060	Kopisk		41	200203 2.0008.AR 1.79/2	1	85	2
1061	Kopisk		41	200203 2.0008.AR 1.78/6	1	158	2
1062	Kopisk		43	200203 2.0008.AR 1.80/8	1	25	2
1063	Kopisk		43	200203 2.0008.AR 1.80/8	1	42	2
1064	Kopisk		43	200203 2.0008.AR 1.80/8	1	99	2
1065	Kopisk		44	200203 2.0008.AR 1.82/2	1	146	2
1066	Kopisk		46	200203 2.0008.AR 1.87/9	1	127	2
1067	Kopisk		46	200203 2.0008.AR 1.87/9	1	33	2
1068	Kopisk		46	200203 2.0008.AR 1.87/8	1	105	2
1069	Kopisk		46	200203 2.0008.AR 1.87/9	1	15	2
1070	Kopisk		50	200203 2.0008.AR 16.196/1	1	103	2
1071	Kopisk		50	200203 2.0008.AR 16.196/1	1	6	2
1072	Kopisk		50	200203 2.0008.AR 16.196/1	1	139	2
1073	Kopisk		50	200203 2.0008.AR 16.196/1	1	23	2
1074	Kopisk		50	200203 2.0008.AR 16.196/1	1	6	2
1075	Kopisk		56	200203 2.0008.AR 1.114/3	1	153	2
1076	Kopisk		56	200203 2.0008.AR 1.114/3	1	204	2
1077	Kopisk		57	200203 2.0008.AR 1.125	1	127	2
1078	Kopisk		57	200203 2.0008.AR 1.125	1	78	2
1079	Kopisk		15/1	200203 2.0008.AR 1.40/5	1	17	2
1080	Kopisk		15/1	200203 2.0008.AR 1.40/5	1	23	2
1081	Kopisk		15/1	200203 2.0008.AR 1.40/5	1	30	2
1082	Kopisk		48 A	200203 2.0008.AR 1.90/2	1	236	2
1083	Kopisk		48 A	200203 2.0008.AR 1.90/2	1	14	2
1084	Kopisk		48 A	200203 2.0008.AR 1.90/2	1	15	2
1085	Kopisk		48 A	200203 2.0008.AR 1.90/2	1	46	2
1086	Kopisk		48 A	200203 2.0008.AR 1.90/2	1	72	2
1087	Kopisk		48 B	200203 2.0008.AR 1.91/4	1	208	2
1088	Kopisk		48 B	200203 2.0008.AR 1.91/4	1	112	2
1089	Kopisk		54 A	200203 2.0008.AR 1.115	1	137	2
1090	Kopisk		54 A	200203 2.0008.AR 1.122	1	81	2
1091	Kopisk		54 A	200203 2.0008.AR 1.122	1	355	2

Lp.	Miejscowość	Ulica	Nr	Nr działki ewidencyjnej	Typ płyt	Ilość [m ²]	Stan płyt
1092	Kopisk		54 A	200203 2.0008.AR 1.122	1	191	2
1093	Kopisk		B/N	200203 2.0008.AR 1.94/3	1	69	2
1094	Kopisk		B/N	200203 2.0008.AR 1.94/3	1	42	2
1095	Kopisk		B/N	200203 2.0008.AR 1.97/3	1	64	2
1096	Kopisk		B/N	200203 2.0008.AR 1.96/2	1	36	2
1097	Kopisk		B/N	200203 2.0008.AR 1.96/2	1	93	2
1098	Kopisk		B/N	200203 2.0008.AR 1.54/3	1	132	2
1099	Kozińce		13	200203 2.0009.AR 1.89/8	1	105	2
1100	Kozińce		16	200203 2.0009.AR 1.84/5	1	49	2
1101	Kozińce		16	200203 2.0009.AR 1.84/5	1	163	1
1102	Kozińce		17	200203 2.0009.AR 2.113/1	1	96	2
1103	Kozińce		18	200203 2.0009.AR 2.112/2	1	158	2
1104	Kozińce		19	200203 2.0009.AR 2.112/4	1	160	2
1105	Kozińce		19	200203 2.0009.AR 2.112/4	1	38	2
1106	Kozińce		19	200203 2.0009.AR 2.112/4	1	103	2
1107	Kozińce		19	200203 2.0009.AR 2.112/4	1	129	2
1108	Kozińce		20	200203 2.0009.AR 1.29/8	1	92	2
1109	Kozińce		21	200203 2.0009.AR 1.29/7	1	164	2
1110	Kozińce		21	200203 2.0009.AR 1.29/7	1	59	2
1111	Kozińce		23	200203 2.0009.AR 1.29/3	1	86	2
1112	Kozińce		28	200203 2.0009.AR 1.45/6	1	126	2
1113	Kozińce		30	200203 2.0009.AR 1.28/1	1	54	2
1114	Kozińce		31	200203 2.0009.AR 1.41	1	100	2
1115	Kozińce		31	200203 2.0009.AR 1.42	1	250	2
1116	Kozińce		32	200203 2.0009.AR 1.25	1	98	2
1117	Kozińce		35	200203 2.0009.AR 1.40/1	1	53	2
1118	Kozińce		35	200203 2.0009.AR 1.40/1	1	202	2
1119	Kozińce		35	200203 2.0009.AR 1.40/1	1	25	2
1120	Kozińce		35	200203 2.0009.AR 1.40/1	1	171	2
1121	Kozińce		36	200203 2.0009.AR 1.39/1	1	100	2
1122	Kozińce		39	200203 2.0009.AR 1.21	1	106	2
1123	Kozińce		41	200203 2.0009.AR 1.36/1	1	58	2
1124	Kozińce		42	200203 2.0009.AR 1.35/1	1	95	2
1125	Kozińce		45	200203 2.0009.AR 1.15	1	192	2
1126	Kozińce		46	200203 2.0009.AR 1.14	1	413	2
1127	Kozińce		46	200203 2.0009.AR 1.14	1	139	2
1128	Kozińce		46	200203 2.0009.AR 1.14	1	77	2
1129	Kozińce		49	200203 2.0009.AR 1.30	1	160	2
1130	Kozińce		51	200203 2.0009.AR 1.9/1	1	342	2
1131	Kozińce		51	200203 2.0009.AR 1.9/1	1	59	2
1132	Kozińce		51	200203 2.0009.AR 1.9/1	1	61	2
1133	Kozińce		51	200203 2.0009.AR 1.10/1	1	157	2
1134	Kozińce		52	200203 2.0009.AR 1.12/4	1	133	2
1135	Kozińce		52	200203 2.0009.AR 1.13/4	1	130	2
1136	Kozińce		53	200203 2.0009.AR 1.7/1	1	82	2
1137	Kozińce		53	200203 2.0009.AR 1.8/1	1	223	2
1138	Kozińce		53	200203 2.0009.AR 1.8/1	1	115	2
1139	Kozińce		53	200203 2.0009.AR 1.8/1	1	247	2
1140	Kozińce		54	200203 2.0009.AR 1.7/2	1	74	2
1141	Kozińce		54	200203 2.0009.AR 1.7/2	1	327	2
1142	Kozińce		55	200203 2.0009.AR 1.6/8	1	144	2

Lp.	Miejscowość	Ulica	Nr	Nr działki ewidencyjnej	Typ płyt	Ilość [m ²]	Stan płyt
1143	Kozińce		55	200203_2.0009.AR_1.6/8	1	14	2
1144	Kozińce		55	200203_2.0009.AR_1.6/9	1	132	2
1145	Kozińce		55	200203_2.0009.AR_1.6/9	1	69	2
1146	Kozińce		55	200203_2.0009.AR_1.6/8	1	77	2
1147	Kozińce		56	200203_2.0009.AR_1.6/10	1	133	2
1148	Kozińce		59	200203_2.0009.AR_1.1	1	124	2
1149	Kozińce		59	200203_2.0009.AR_1.1	1	232	2
1150	Kozińce		61	200203_2.0009.AR_1.63	1	171	2
1151	Kozińce		61	200203_2.0009.AR_1.63	1	57	2
1152	Kozińce		62	200203_2.0009.AR_1.60	1	72	2
1153	Kozińce		62	200203_2.0009.AR_1.60	1	10	2
1154	Kozińce		64	200203_2.0009.AR_1.73/10	1	280	2
1155	Kozińce		64	200203_2.0009.AR_1.73/3	1	123	2
1156	Kozińce		64	200203_2.0009.AR_1.73/3	1	45	2
1157	Kozińce		65	200203_2.0009.AR_1.70/2	1	167	2
1158	Kozińce		65	200203_2.0009.AR_1.70/2	1	198	2
1159	Kozińce		65	200203_2.0009.AR_1.70/2	1	48	2
1160	Kozińce		66	200203_2.0002.AR_9.671/1	1	115	2
1161	Kozińce		13 A	200203_2.0009.AR_1.89/8	1	171	2
1162	Kozińce		13 A	200203_2.0009.AR_1.89/8	1	48	2
1163	Kozińce		20 A	200203_2.0009.AR_1.81/3	1	151	2
1164	Kozińce		20 A	200203_2.0009.AR_1.81/3	1	48	2
1165	Kozińce		32 A	200203_2.0009.AR_1.26/2	1	133	2
1166	Kozińce		32 A	200203_2.0009.AR_1.27	1	141	2
1167	Kozińce		32 A	200203_2.0009.AR_1.27	1	20	2
1168	Kozińce		39 A	200203_2.0009.AR_1.38/2	1	225	2
1169	Kozińce		39 A	200203_2.0009.AR_1.38/2	1	27	2
1170	Kozińce		39 A	200203_2.0009.AR_1.37	1	35	2
1171	Kozińce		60 A	200203_2.0009.AR_1.5/1	1	206	2
1172	Kozińce		B/N	200203_2.0009.AR_2.136/1	1	147	2
1173	Kozińce		B/N	200203_2.0009.AR_2.117/6	1	69	2
1174	Krynice		9 A	200203_2.0010.AR_1.5/2	1	115	2
1175	Krynice		2	200203_2.0010.AR_1.5/1	1	95	2
1176	Krynice		3	200203_2.0010.AR_1.2/5	1	156	2
1177	Krynice		4	200203_2.0010.AR_1.7/1	1	81	2
1178	Krynice		6	200203_2.0010.AR_1.8/4	1	31	2
1179	Krynice		7	200203_2.0010.AR_1.3	1	148	2
1180	Krynice		7	200203_2.0010.AR_1.3	1	119	2
1181	Krynice		7	200203_2.0010.AR_1.3	1	72	2
1182	Krynice		10	200203_2.0010.AR_1.10/1	1	177	2
1183	Krynice		14	200203_2.0010.AR_1.10/1	1	123	2
1184	Krynice		15	200203_2.0010.AR_1.10/2	1	250	2
1185	Krynice		15	200203_2.0010.AR_1.10/2	1	31	2
1186	Krynice		19	200203_2.0010.AR_1.11/3	1	231	2
1187	Krynice		19	200203_2.0010.AR_1.12/2	1	74	2
1188	Krynice		19	200203_2.0010.AR_1.12/2	1	23	2
1189	Krynice		19	200203_2.0010.AR_1.12/2	1	64	2
1190	Krynice		19	200203_2.0010.AR_1.12/2	1	28	2
1191	Krynice		20	200203_2.0010.AR_1.13/3	1	165	2
1192	Krynice		20	200203_2.0010.AR_1.13/3	1	99	2
1193	Krynice		20	200203_2.0010.AR_1.12/1	1	137	2

Lp.	Miejscowość	Ulica	Nr	Nr działki ewidencyjnej	Typ płyt	Ilość [m ²]	Stan płyt
1194	Krynice		20	200203_2.0010.AR_1.11/1	1	157	1
1195	Krynice		25	200203_2.0010.AR_1.14/2	1	293	2
1196	Krynice		25	200203_2.0010.AR_1.14/2	1	71	2
1197	Krynice		25	200203_2.0010.AR_1.14/2	1	144	2
1198	Krynice		25	200203_2.0010.AR_1.14/2	1	127	2
1199	Krynice		28	200203_2.0010.AR_1.20/5	1	129	2
1200	Krynice		34	200203_2.0010.AR_1.25/6	1	95	2
1201	Krynice		37	200203_2.0010.AR_1.19/4	1	165	2
1202	Krynice		40	200203_2.0010.AR_1.50/7	1	180	2
1203	Krynice		40	200203_2.0010.AR_1.50/7	1	307	2
1204	Krynice		41	200203_2.0010.AR_1.20/10	1	116	2
1205	Krynice		41	200203_2.0010.AR_1.20/10	1	161	2
1206	Krynice		42	200203_2.0010.AR_1.31/5	1	126	2
1207	Krynice		42	200203_2.0010.AR_1.31/5	1	16	2
1208	Krynice		42	200203_2.0010.AR_1.31/5	1	21	2
1209	Krynice		44	200203_2.0010.AR_1.50/5	1	100	2
1210	Krynice		45	200203_2.0010.AR_1.22/2	1	260	2
1211	Krynice		49	200203_2.0010.AR_1.24/2	1	143	2
1212	Krynice		49	200203_2.0010.AR_1.24/2	1	48	2
1213	Krynice		50	200203_2.0010.AR_1.56/1	1	338	2
1214	Krynice		50	200203_2.0010.AR_1.56/1	1	98	2
1215	Krynice		50	200203_2.0010.AR_1.56/1	1	15	2
1216	Krynice		51	200203_2.0010.AR_1.47	1	46	2
1217	Krynice		51	200203_2.0010.AR_1.47	1	83	2
1218	Krynice		51	200203_2.0010.AR_1.47	1	15	2
1219	Krynice		51	200203_2.0010.AR_1.47	1	25	2
1220	Krynice		53	200203_2.0010.AR_1.58/5	1	123	2
1221	Krynice		53	200203_2.0010.AR_1.58/5	1	8	2
1222	Krynice		57	200203_2.0010.AR_1.65/6	1	129	2
1223	Krynice		57	200203_2.0010.AR_1.65/6	1	28	2
1224	Krynice		58	200203_2.0010.AR_1.62/8	1	25	2
1225	Krynice		59	200203_2.0010.AR_1.71/5	1	10	2
1226	Krynice		61	200203_2.0010.AR_1.46/2	1	137	2
1227	Krynice		61	200203_2.0010.AR_1.46/2	1	27	2
1228	Krynice		62	200203_2.0010.AR_1.46/11	1	137	2
1229	Krynice		62	200203_2.0010.AR_1.46/5	1	181	2
1230	Krynice		64	200203_2.0010.AR_1.39/4	1	150	2
1231	Krynice		67	200203_2.0010.AR_1.36/1	1	168	2
1232	Krynice		54 B	200203_2.0010.AR_1.61	1	288	2
1233	Krynice		54 B	200203_2.0010.AR_1.61	1	103	2
1234	Krynice		54 B	200203_2.0010.AR_1.62/3	1	10	2
1235	Krynice		B/N	200203_2.0010.AR_1.18/4	1	36	2
1236	Krynice		B/N	200203_2.0010.AR_1.18/4	1	52	2
1237	Krynice		B/N	200203_2.0010.AR_1.18/4	1	238	2
1238	Krynice		B/N	200203_2.0010.AR_1.214	1	156	2
1239	Krynice		B/N	200203_2.0010.AR_1.181/2	1	47	2
1240	Krynice		B/N	200203_2.0010.AR_1.25/5	1	40	2
1241	Krynice		B/N	200203_2.0010.AR_1.25/5	1	69	2
1242	Kulikówka		9 A	200203_2.0002.AR_10.758/2	1	132	2
1243	Kulikówka		1	200203_2.0002.AR_10.812/4	1	50	2
1244	Kulikówka		1	200203_2.0002.AR_10.812/4	1	20	2

Lp.	Miejscowość	Ulica	Nr	Nr działki ewidencyjnej	Typ płyt	Ilość [m ²]	Stan płyt
1245	Kulikówka		1	200203 2.0002.AR 10.812/4	1	100	2
1246	Kulikówka		1	200203 2.0002.AR 10.812/4	1	79	2
1247	Kulikówka		2	200203 2.0002.AR 10.810/2	1	144	2
1248	Kulikówka		2	200203 2.0002.AR 10.810/2	1	37	2
1249	Kulikówka		2	200203 2.0002.AR 10.810/2	1	13	2
1250	Kulikówka		3	200203 2.0002.AR 10.825/4	1	133	2
1251	Kulikówka		3	200203 2.0002.AR 10.825/4	1	75	2
1252	Kulikówka		3	200203 2.0002.AR 10.825/4	1	92	2
1253	Kulikówka		3	200203 2.0002.AR 10.887	1	86	2
1254	Kulikówka		4	200203 2.0002.AR 10.790/1	1	105	2
1255	Kulikówka		4	200203 2.0002.AR 10.790/1	1	27	2
1256	Kulikówka		6	200203 2.0002.AR 10.828/1	1	205	2
1257	Kulikówka		6	200203 2.0002.AR 10.828/1	1	245	2
1258	Kulikówka		7	200203 2.0002.AR 10.793	1	133	2
1259	Kulikówka		8	200203 2.0002.AR 10.794/2	1	24	2
1260	Kulikówka		9	200203 2.0002.AR 10.759	1	339	2
1261	Kulikówka		9	200203 2.0002.AR 10.758/1	1	91	2
1262	Kulikówka		10	200203 2.0002.AR 10.760	1	263	2
1263	Kulikówka		10	200203 2.0002.AR 10.760	1	116	2
1264	Kulikówka		10	200203 2.0002.AR 10.760	1	59	2
1265	Kulikówka		11	200203 2.0002.AR 10.769	1	12	2
1266	Kulikówka		11	200203 2.0002.AR 10.841	1	12	2
1267	Kulikówka		13	200203 2.0002.AR 10.604	1	177	2
1268	Kulikówka		13	200203 2.0002.AR 10.604	1	182	2
1269	Kulikówka		14	200203 2.0002.AR 10.845	1	92	2
1270	Kulikówka		14	200203 2.0002.AR 10.784	1	38	2
1271	Kulikówka		15	200203 2.0002.AR 10.771	1	163	2
1272	Kulikówka		15	200203 2.0002.AR 10.772	1	252	2
1273	Kulikówka		15	200203 2.0002.AR 10.772	1	233	2
1274	Kulikówka		19	200203 2.0002.AR 10.851	1	35	2
1275	Kulikówka		19	200203 2.0002.AR 10.853	1	181	2
1276	Kulikówka		23	200203 2.0002.AR 10.782	1	40	2
1277	Kulikówka		23	200203 2.0002.AR 10.782	1	12	2
1278	Kulikówka		23	200203 2.0002.AR 10.782	1	16	2
1279	Kulikówka		25	200203 2.0002.AR 11.897/4	1	12	2
1280	Kulikówka		25	200203 2.0002.AR 11.897/4	1	12	2
1281	Kulikówka		26	200203 2.0002.AR 10.766/2	1	43	2
1282	Kulikówka		26	200203 2.0002.AR 10.766/2	1	125	2
1283	Kulikówka		27	200203 2.0002.AR 10.764	1	161	2
1284	Kulikówka		28	200203 2.0002.AR 10.762	1	59	2
1285	Kulikówka		28	200203 2.0002.AR 10.762	1	214	2
1286	Kulikówka		28	200203 2.0002.AR 10.762	1	8	2
1287	Kulikówka		28	200203 2.0002.AR 10.762	1	105	2
1288	Kulikówka		28	200203 2.0002.AR 10.762	1	55	2
1289	Kulikówka		28	200203 2.0002.AR 10.762	1	120	2
1290	Kulikówka		28	200203 2.0002.AR 10.762	1	40	2
1291	Kulikówka		28	200203 2.0002.AR 10.762	2	30	2
1292	Kulikówka		29	200203 2.0002.AR 10.728	1	31	2
1293	Kulikówka		29	200203 2.0002.AR 10.728	1	25	2
1294	Kulikówka		31	200203 2.0002.AR 10.719	1	294	2
1295	Kulikówka		31	200203 2.0002.AR 10.719	1	90	2

Lp.	Miejscowość	Ulica	Nr	Nr działki ewidencyjnej	Typ płyt	Ilość [m ²]	Stan płyt
1296	Kulikówka		31	200203 2.0002.AR 10.719	1	24	2
1297	Kulikówka		31	200203 2.0002.AR 10.719	1	247	2
1298	Kulikówka		31	200203 2.0002.AR 10.719	1	102	2
1299	Kulikówka		33	200203 2.0002.AR 10.744	1	132	2
1300	Kulikówka		33	200203 2.0002.AR 10.744	1	95	2
1301	Kulikówka		33	200203 2.0002.AR 10.744	1	81	2
1302	Kulikówka		33	200203 2.0002.AR 10.744	1	120	2
1303	Kulikówka		34	200203 2.0002.AR 10.786	1	120	2
1304	Kulikówka		34	200203 2.0002.AR 10.786	1	13	2
1305	Kulikówka		34	200203 2.0002.AR 10.786	1	112	2
1306	Kulikówka		34	200203 2.0002.AR 10.786	1	17	2
1307	Kulikówka		34	200203 2.0002.AR 10.786	1	23	2
1308	Kulikówka		34	200203 2.0002.AR 10.786	1	115	2
1309	Kulikówka		34	200203 2.0002.AR 10.786	1	69	2
1310	Kulikówka		35	200203 2.0002.AR 10.787	1	87	2
1311	Kulikówka		35	200203 2.0002.AR 10.787	1	51	2
1312	Kulikówka		36	200203 2.0002.AR 10.788/1	1	12	2
1313	Kulikówka		37	200203 2.0002.AR 10.789/2	1	33	2
1314	Kulikówka		37	200203 2.0002.AR 10.789/1	1	100	2
1315	Leńce		6 A	200203 2.0011.AR 1.143/3	1	119	2
1316	Leńce		6 A	200203 2.0011.AR 1.143/2	1	304	2
1317	Leńce		6 A	200203 2.0011.AR 1.143/2	1	327	2
1318	Leńce		1	200203 2.0011.AR 1.53/11	1	105	2
1319	Leńce		3	200203 2.0011.AR 1.110/2	1	60	2
1320	Leńce		7	200203 2.0011.AR 1.144	1	288	2
1321	Leńce		7	200203 2.0011.AR 1.144	1	36	2
1322	Leńce		7	200203 2.0011.AR 1.145	1	351	2
1323	Leńce		14	200203 2.0011.AR 1.100/6	1	141	2
1324	Leńce		14	200203 2.0011.AR 1.129/1	1	51	2
1325	Leńce		15	200203 2.0011.AR 1.131/1	1	116	2
1326	Leńce		20	200203 2.0011.AR 1.124/4	1	177	2
1327	Leńce		21	200203 2.0011.AR 1.81	1	67	2
1328	Leńce		21	200203 2.0011.AR 1.81	1	307	2
1329	Leńce		22	200203 2.0011.AR 1.97/2	1	10	2
1330	Leńce		27	200203 2.0011.AR 1.83/2	1	259	2
1331	Leńce		27	200203 2.0011.AR 1.83/2	1	279	2
1332	Leńce		31	200203 2.0011.AR 1.79/2	1	126	1
1333	Leńce		31	200203 2.0011.AR 1.79/2	1	62	1
1334	Leńce		34	200203 2.0011.AR 1.56/23	1	148	2
1335	Leńce		34	200203 2.0011.AR 1.56/23	1	105	2
1336	Leńce		35	200203 2.0011.AR 1.58/10	1	141	2
1337	Leńce		35	200203 2.0011.AR 1.58/10	1	107	2
1338	Leńce		35	200203 2.0011.AR 1.58/10	1	177	2
1339	Leńce		35	200203 2.0011.AR 1.58/10	1	117	2
1340	Leńce		36	200203 2.0011.AR 1.62/10	1	195	2
1341	Leńce		36	200203 2.0011.AR 1.62/10	1	175	2
1342	Leńce		36	200203 2.0011.AR 1.62/10	1	171	2
1343	Leńce		20 B	200203 2.0011.AR 1.57/24	1	174	2
1344	Leńce		20 B	200203 2.0011.AR 1.57/24	1	74	2
1345	Leńce		20 B	200203 2.0011.AR 1.57/24	1	163	2
1346	Leńce		20 B	200203 2.0011.AR 1.57/24	1	97	2

Lp.	Miejscowość	Ulica	Nr	Nr działki ewidencyjnej	Typ płyt	Ilość [m ²]	Stan płyt
1347	Leńce		20 B	200203_2.0011.AR_1.57/24	1	55	2
1348	Leńce		20 B	200203_2.0011.AR_1.57/24	1	122	2
1349	Leńce		20 B	200203_2.0011.AR_1.57/24	1	33	2
1350	Leńce		28 A	200203_2.0011.AR_1.82/2	1	290	2
1351	Leńce		28 A	200203_2.0011.AR_1.82/2	1	286	2
1352	Leńce		28 A	200203_2.0011.AR_1.82/2	1	56	2
1353	Leńce		28 A	200203_2.0011.AR_1.82/2	1	29	2
1354	Leńce		34 A	200203_2.0011.AR_1.56/22	1	27	2
1355	Leńce		34 A	200203_2.0011.AR_1.56/16	1	256	2
1356	Leńce		34 B	200203_2.0011.AR_1.56/17	1	58	2
1357	Leńce		B/N	200203_2.0011.AR_1.80/9	1	64	2
1358	Leńce		B/N	200203_2.0011.AR_1.80/9	1	68	2
1359	Leńce		B/N	200203_2.0011.AR_1.80/9	1	86	2
1360	Leńce		B/N	200203_2.0011.AR_1.80/5	1	161	2
1361	Leńce		B/N	200203_2.0011.AR_1.82/1	1	96	2
1362	Letniki		1 A	200203_2.0012.AR_2.151/3	1	150	2
1363	Letniki		1	200203_2.0012.AR_3.12/1	1	82	2
1364	Letniki		1	200203_2.0012.AR_3.12/1	1	45	1
1365	Letniki		7	200203_2.0012.AR_2.352	1	221	2
1366	Letniki		8	200203_2.0012.AR_2.294/1	1	150	2
1367	Letniki		9	200203_2.0012.AR_2.346	1	109	2
1368	Letniki		11	200203_2.0012.AR_2.343	1	108	2
1369	Letniki		11	200203_2.0012.AR_2.343	1	445	2
1370	Letniki		12	200203_2.0012.AR_2.341	1	156	2
1371	Letniki		14	200203_2.0012.AR_2.286	1	133	2
1372	Letniki		14	200203_2.0012.AR_2.286	1	259	2
1373	Letniki		16	200203_2.0012.AR_2.337	1	15	2
1374	Letniki		16	200203_2.0012.AR_2.337	1	76	2
1375	Letniki		16	200203_2.0012.AR_2.337	1	88	2
1376	Letniki		17	200203_2.0012.AR_2.334	1	127	2
1377	Letniki		17	200203_2.0012.AR_2.334	1	112	2
1378	Letniki		22	200203_2.0012.AR_2.328	1	61	2
1379	Letniki		24	200203_2.0012.AR_2.327/1	1	231	2
1380	Letniki		25	200203_2.0012.AR_2.326	1	91	2
1381	Letniki		25	200203_2.0012.AR_2.326	1	42	2
1382	Letniki		25	200203_2.0012.AR_2.326	1	13	2
1383	Letniki		27	200203_2.0012.AR_2.323	1	215	2
1384	Letniki		32	200203_2.0012.AR_2.317	1	85	2
1385	Letniki		33	200203_2.0012.AR_2.245	1	247	2
1386	Letniki		33	200203_2.0012.AR_2.245	1	69	2
1387	Letniki		35	200203_2.0012.AR_2.314/1	1	37	2
1388	Letniki		35	200203_2.0012.AR_2.315	1	71	2
1389	Letniki		38	200203_2.0012.AR_2.313	1	46	2
1390	Letniki		38	200203_2.0012.AR_2.313	1	92	2
1391	Letniki		38	200203_2.0012.AR_2.313	1	74	2
1392	Letniki		38	200203_2.0012.AR_2.313	1	20	2
1393	Letniki		40	200203_2.0012.AR_2.311/1	1	30	2
1394	Letniki		40	200203_2.0012.AR_2.311/1	1	16	2
1395	Letniki		40	200203_2.0012.AR_2.311/1	1	119	2
1396	Letniki		42	200203_2.0012.AR_2.234	1	89	2
1397	Letniki		43	200203_2.0012.AR_2.310/1	1	102	2

Lp.	Miejscowość	Ulica	Nr	Nr działki ewidencyjnej	Typ płyt	Ilość [m ²]	Stan płyt
1398	Letniki		55	200203_2.0012.AR_1.204/5	1	18	2
1399	Letniki		56	200203_2.0012.AR_2.142/1	1	42	2
1400	Letniki		56	200203_2.0012.AR_2.142/1	1	55	2
1401	Letniki		56	200203_2.0012.AR_2.142/1	1	29	2
1402	Letniki		57	200203_2.0012.AR_2.144/1	1	89	2
1403	Letniki		57	200203_2.0012.AR_2.144/1	1	58	2
1404	Letniki		59	200203_2.0012.AR_2.147/10	1	148	2
1405	Letniki		59	200203_2.0012.AR_2.147/10	1	133	2
1406	Letniki		61	200203_2.0012.AR_2.149	1	121	2
1407	Letniki		29 A	200203_2.0012.AR_2.322	1	83	2
1408	Letniki		29 B	200203_2.0012.AR_2.254	1	52	2
1409	Letniki		53 A	200203_2.0012.AR_2.302/1	1	188	2
1410	Letniki		B/N	200203_2.0012.AR_2.188/1	1	317	2
1411	Letniki		B/N	200203_2.0012.AR_2.292/1	1	212	1
1412	Letniki		B/N	200203_2.0012.AR_2.185/8	1	219	2
1413	Letniki		B/N	200203_2.0012.AR_2.185/8	1	28	2
1414	Nowe Aleksandrowo	Pogodna	10	200203_2.0014.AR_1.198	1	141	2
1415	Nowe Aleksandrowo	Pogodna	11	200203_2.0014.AR_1.130	1	66	2
1416	Nowe Aleksandrowo	Pogodna	12	200203_2.0014.AR_1.132/5	1	161	2
1417	Nowe Aleksandrowo	Pogodna	15	200203_2.0014.AR_1.133	1	151	2
1418	Nowe Aleksandrowo	Pogodna	21	200203_2.0014.AR_1.136	1	171	2
1419	Nowe Aleksandrowo	Pogodna	21	200203_2.0014.AR_1.136	1	29	2
1420	Nowe Aleksandrowo	Pogodna	21	200203_2.0014.AR_1.136	1	40	2
1421	Nowe Aleksandrowo	Pogodna	21	200203_2.0014.AR_1.136	1	73	2
1422	Nowe Aleksandrowo	Pogodna	21	200203_2.0014.AR_1.136	1	42	2
1423	Nowe Aleksandrowo	Pogodna	21	200203_2.0014.AR_1.136	1	39	2
1424	Nowe Aleksandrowo	Pogodna	31	200203_2.0014.AR_1.141/2	1	225	2
1425	Nowe Aleksandrowo	Pogodna	37	200203_2.0014.AR_1.143	1	30	2
1426	Nowe Aleksandrowo	Pogodna	40	200203_2.0014.AR_1.214/1	1	199	2
1427	Nowe Aleksandrowo	Pogodna	40	200203_2.0014.AR_1.214/1	1	76	2
1428	Nowe Aleksandrowo	Pogodna	40	200203_2.0014.AR_1.214/1	1	167	2
1429	Nowe Aleksandrowo	Pogodna	41	200203_2.0014.AR_1.145	1	92	2
1430	Nowe Aleksandrowo	Pogodna	41	200203_2.0014.AR_1.144	1	25	2
1431	Nowe Aleksandrowo	Pogodna	47	200203_2.0014.AR_1.150	1	208	2
1432	Nowe Aleksandrowo	Pogodna	49	200203_2.0014.AR_1.150	1	174	2
1433	Nowe Aleksandrowo	Pogodna	68	200203_2.0014.AR_1.229	1	153	2
1434	Nowe Aleksandrowo	Pogodna	69	200203_2.0014.AR_1.163	1	66	2
1435	Nowe Aleksandrowo	Pogodna	78	200203_2.0014.AR_1.233	1	101	2
1436	Nowe Aleksandrowo	Pogodna	78	200203_2.0014.AR_1.233	1	195	2
1437	Nowe Aleksandrowo	Pogodna	78	200203_2.0014.AR_1.233	1	62	2
1438	Nowe Aleksandrowo	Pogodna	81	200203_2.0014.AR_1.167	1	170	2
1439	Nowe Aleksandrowo	Pogodna	103	200203_2.0014.AR_1.179	1	133	2
1440	Nowe Aleksandrowo	Pogodna	104	200203_2.0014.AR_1.247/2	1	56	2
1441	Nowe Aleksandrowo	Pogodna	172	200203_2.0014.AR_1.286	1	297	2
1442	Nowe Aleksandrowo	Słoneczna	10	200203_2.0014.AR_1.529/1	1	153	2
1443	Nowe Aleksandrowo	Spacerowa	6	200203_2.0014.AR_1.258/1	1	173	2
1444	Nowe Aleksandrowo	Spacerowa	B/N	200203_2.0014.AR_1.204	1	158	2
1445	Nowe Aleksandrowo	Spacerowa	B/N	200203_2.0014.AR_1.204	1	119	2
1446	Nowosiółki		3	200203_2.0013.AR_1.22/6	1	212	2
1447	Nowosiółki		3	200203_2.0013.AR_1.22/6	1	26	2
1448	Nowosiółki		3	200203_2.0013.AR_1.22/6	1	181	2

Lp.	Miejscowość	Ulica	Nr	Nr działki ewidencyjnej	Typ płyt	Ilość [m ²]	Stan płyt
1449	Nowosiółki		7	200203_2.0013.AR_1.15/11	1	126	2
1450	Nowosiółki		7	200203_2.0013.AR_1.15/11	1	221	2
1451	Nowosiółki		9	200203_2.0013.AR_1.8	1	178	2
1452	Nowosiółki		9	200203_2.0013.AR_1.8	1	173	2
1453	Nowosiółki		9	200203_2.0013.AR_1.8	1	180	2
1454	Nowosiółki		10	200203_2.0013.AR_1.7/2	1	64	2
1455	Nowosiółki		11	200203_2.0013.AR_1.6/5	1	27	2
1456	Nowosiółki		13	200203_2.0013.AR_1.5/6	1	22	2
1457	Nowosiółki		15	200203_2.0013.AR_1.1/1	1	202	2
1458	Nowosiółki		15	200203_2.0013.AR_1.1/1	1	117	2
1459	Nowosiółki		101	200203_2.0013.AR_1.18/4	1	28	2
1460	Nowosiółki		101	200203_2.0013.AR_1.18/4	1	90	2
1461	Nowosiółki		B/N	200203_2.0013.AR_1.5/3	1	57	2
1462	Nowosiółki		B/N	200203_2.0013.AR_1.24/9	1	188	2
1463	Obrubniki		12 A	200203_2.0015.AR_1.96/6	1	137	2
1464	Obrubniki		8 A	200203_2.0015.AR_1.102/2	1	304	2
1465	Obrubniki		8 A	200203_2.0015.AR_1.102/2	1	68	2
1466	Obrubniki		1	200203_2.0015.AR_1.155/2	1	89	2
1467	Obrubniki		2	200203_2.0015.AR_1.128/2	1	32	2
1468	Obrubniki		2	200203_2.0015.AR_1.127/4	1	13	2
1469	Obrubniki		2	200203_2.0015.AR_1.128/2	1	13	2
1470	Obrubniki		4	200203_2.0015.AR_1.108/1	1	33	2
1471	Obrubniki		4	200203_2.0015.AR_1.108/1	1	14	2
1472	Obrubniki		4	200203_2.0015.AR_1.108/2	1	29	2
1473	Obrubniki		4	200203_2.0015.AR_1.108/2	1	23	2
1474	Obrubniki		4	200203_2.0015.AR_1.108/1	1	61	2
1475	Obrubniki		8	200203_2.0015.AR_1.102/2	1	44	2
1476	Obrubniki		11	200203_2.0015.AR_1.96/2	1	12	2
1477	Obrubniki		13	200203_2.0015.AR_1.92/2	1	385	2
1478	Obrubniki		13	200203_2.0015.AR_1.92/2	1	87	2
1479	Obrubniki		13	200203_2.0015.AR_1.92/2	1	72	2
1480	Obrubniki		13	200203_2.0015.AR_1.92/2	1	15	2
1481	Obrubniki		14	200203_2.0015.AR_1.90/6	1	365	2
1482	Obrubniki		14	200203_2.0015.AR_1.238/2	1	37	2
1483	Obrubniki		14	200203_2.0015.AR_1.90/5	1	126	2
1484	Obrubniki		17	200203_2.0015.AR_1.84/2	1	305	2
1485	Obrubniki		18	200203_2.0015.AR_1.82/2	1	110	2
1486	Obrubniki		18	200203_2.0015.AR_1.82/2	1	358	2
1487	Obrubniki		19	200203_2.0015.AR_1.78/2	1	147	2
1488	Obrubniki		19	200203_2.0015.AR_1.76/2	1	95	2
1489	Obrubniki		19	200203_2.0015.AR_1.78/2	1	29	2
1490	Obrubniki		19	200203_2.0015.AR_1.78/2	1	458	2
1491	Obrubniki		19	200203_2.0015.AR_1.80/2	1	89	2
1492	Obrubniki		19	200203_2.0015.AR_1.80/2	1	43	2
1493	Obrubniki		20	200203_2.0015.AR_1.74/2	1	167	2
1494	Obrubniki		20	200203_2.0015.AR_1.76/2	1	65	2
1495	Obrubniki		20	200203_2.0015.AR_1.74/2	1	38	2
1496	Obrubniki		20	200203_2.0015.AR_1.76/2	1	43	2
1497	Obrubniki		21	200203_2.0015.AR_1.74/2	1	143	2
1498	Obrubniki		21	200203_2.0015.AR_1.74/2	1	59	2
1499	Obrubniki		21	200203_2.0015.AR_1.72/3	1	163	2

Lp.	Miejscowość	Ulica	Nr	Nr działki ewidencyjnej	Typ płyt	Ilość [m ²]	Stan płyt
1500	Obrubniki		21	200203 2.0015.AR 1.74/2	1	201	2
1501	Obrubniki		22	200203 2.0015.AR 1.72/2	1	526	2
1502	Obrubniki		24	200203 2.0015.AR 1.69/1	1	421	2
1503	Obrubniki		24	200203 2.0015.AR 1.67/6	1	49	2
1504	Obrubniki		24	200203 2.0015.AR 1.67/6	1	91	2
1505	Obrubniki		24	200203 2.0015.AR 1.67/6	1	135	2
1506	Obrubniki		26	200203 2.0015.AR 1.67/2	1	115	2
1507	Obrubniki		26	200203 2.0015.AR 1.67/2	1	54	2
1508	Obrubniki		26	200203 2.0015.AR 1.67/2	1	86	2
1509	Obrubniki		26	200203 2.0015.AR 1.69/2	1	137	2
1510	Obrubniki		28	200203 2.0015.AR 1.59/1	1	24	2
1511	Obrubniki		28	200203 2.0015.AR 1.61/2	1	120	2
1512	Obrubniki		29	200203 2.0015.AR 1.59/3	1	222	2
1513	Obrubniki		30	200203 2.0015.AR 1.57/2	1	49	2
1514	Obrubniki		30	200203 2.0015.AR 1.57/2	1	76	2
1515	Obrubniki		30	200203 2.0015.AR 1.57/2	1	24	2
1516	Obrubniki		30	200203 2.0015.AR 1.57/2	1	69	2
1517	Obrubniki		31	200203 2.0015.AR 1.47/7	1	58	2
1518	Obrubniki		31	200203 2.0015.AR 1.47/7	1	130	2
1519	Obrubniki		31	200203 2.0015.AR 1.47/7	1	22	2
1520	Obrubniki		31	200203 2.0015.AR 1.47/7	1	12	2
1521	Obrubniki		34	200203 2.0015.AR 1.46/2	1	15	2
1522	Obrubniki		34	200203 2.0015.AR 1.46/2	1	27	2
1523	Obrubniki		39	200203 2.0015.AR 1.167/1	1	136	2
1524	Obrubniki		39	200203 2.0015.AR 1.167/1	1	126	2
1525	Obrubniki		39	200203 2.0015.AR 1.167/2	1	115	2
1526	Obrubniki		40	200203 2.0015.AR 1.169	1	69	2
1527	Obrubniki		40	200203 2.0015.AR 1.169	1	42	2
1528	Obrubniki		40	200203 2.0015.AR 1.169	1	45	2
1529	Obrubniki		42	200203 2.0015.AR 1.174/2	1	173	2
1530	Obrubniki		42	200203 2.0015.AR 1.174/5	1	42	2
1531	Obrubniki		42	200203 2.0015.AR 1.174/5	1	75	2
1532	Obrubniki		1 B	200203 2.0015.AR 1.47/9	1	328	2
1533	Obrubniki		21 A	200203 2.0015.AR 1.72/1	1	392	2
1534	Obrubniki		21 A	200203 2.0015.AR 1.72/4	1	21	2
1535	Obrubniki		21 A	200203 2.0015.AR 1.72/1	1	338	2
1536	Obrubniki		26 A	200203 2.0015.AR 1.63/5	1	24	2
1537	Obrubniki		27 A	200203 2.0015.AR 1.67/6	1	27	2
1538	Obrubniki		27 A	200203 2.0015.AR 1.67/5	1	256	2
1539	Obrubniki		35 A	200203 2.0015.AR 1.40/13	1	272	2
1540	Obrubniki		35 A	200203 2.0015.AR 1.40/15	1	20	2
1541	Obrubniki		38A	200203 2.0015.AR 1.9/5	1	55	2
1542	Obrubniki		38A	200203 2.0015.AR 1.9/21	1	151	2
1543	Obrubniki		B/N	200203 2.0015.AR 1.44/3	1	187	1
1544	Ogrodniki		7 A	200203 2.0014.AR 1.523	1	223	2
1545	Ogrodniki		9	200203 2.0014.AR 1.652	1	124	2
1546	Ogrodniki		11	200203 2.0014.AR 1.577	1	126	2
1547	Ogrodniki		11	200203 2.0014.AR 1.556/1	1	140	2
1548	Ogrodniki		11	200203 2.0014.AR 1.556/1	1	68	2
1549	Ogrodniki		11	200203 2.0014.AR 1.556/1	1	24	2
1550	Ogrodniki		14	200203 2.0014.AR 1.656/2	1	218	2

Lp.	Miejscowość	Ulica	Nr	Nr działki ewidencyjnej	Typ płyt	Ilość [m ²]	Stan płyt
1551	Ogrodniki		23	200203_2.0014.AR_1.530	1	96	2
1552	Ogrodniki		28	200203_2.0014.AR_1.520/1	1	122	2
1553	Ogrodniki		28	200203_2.0014.AR_1.520/1	1	57	2
1554	Ogrodniki		28	200203_2.0014.AR_1.520/2	1	10	2
1555	Ogrodniki		29	200203_2.0014.AR_1.520/2	1	115	2
1556	Ogrodniki		32	200203_2.0014.AR_1.507	1	175	2
1557	Ogrodniki		32	200203_2.0014.AR_1.507	1	57	2
1558	Ogrodniki		32	200203_2.0014.AR_1.508	1	72	2
1559	Ogrodniki		32	200203_2.0014.AR_1.508	1	37	2
1560	Ogrodniki		32	200203_2.0014.AR_1.508	1	107	2
1561	Ogrodniki		32	200203_2.0014.AR_1.507	1	103	2
1562	Ogrodniki		17 B	200203_2.0014.AR_1.583/1	1	114	2
1563	Ogrodniki		31 A	200203_2.0014.AR_1.510/1	1	194	2
1564	Ogrodniki		31 A	200203_2.0014.AR_1.510/2	1	49	2
1565	Ogrodniki		31 A	200203_2.0014.AR_1.510/2	1	33	2
1566	Ogrodniki		31 A	200203_2.0014.AR_1.508	1	38	2
1567	Podleńce		6 A	200203_2.0012.AR_2.68/3	1	81	2
1568	Podleńce		7 A	200203_2.0012.AR_2.71/3	1	512	2
1569	Podleńce		7 A	200203_2.0012.AR_2.71/3	1	153	2
1570	Podleńce		7 A	200203_2.0012.AR_2.71/3	1	37	2
1571	Podleńce		10 A	200203_2.0012.AR_2.138/8	1	107	2
1572	Podleńce		10 A	200203_2.0012.AR_2.138/8	1	136	2
1573	Podleńce		10 A	200203_2.0012.AR_2.138/8	1	64	2
1574	Podleńce		8	200203_2.0012.AR_2.99	1	245	2
1575	Podleńce		9	200203_2.0012.AR_2.98/2	1	25	2
1576	Podleńce		10	200203_2.0012.AR_2.138/8	1	191	2
1577	Podleńce		10	200203_2.0012.AR_2.138/8	1	68	2
1578	Podleńce		11	200203_2.0012.AR_2.96/2	1	191	2
1579	Podleńce		11	200203_2.0012.AR_2.96/2	1	55	1
1580	Podleńce		11	200203_2.0012.AR_2.96/2	1	44	2
1581	Podleńce		12	200203_2.0012.AR_2.95/2	1	78	2
1582	Podleńce		12	200203_2.0012.AR_2.95/2	1	137	2
1583	Podleńce		18	200203_2.0012.AR_2.129	1	40	2
1584	Podleńce		19	200203_2.0012.AR_2.127/2	1	28	1
1585	Podleńce		19	200203_2.0012.AR_2.127/2	1	125	2
1586	Podleńce		20	200203_2.0012.AR_2.125	1	18	2
1587	Podleńce		21	200203_2.0012.AR_2.112/15	1	89	2
1588	Podleńce		22	200203_2.0012.AR_2.161/6	1	36	2
1589	Podleńce		26	200203_2.0012.AR_2.186	1	60	2
1590	Podleńce		27	200203_2.0012.AR_2.208/5	1	290	2
1591	Podleńce		27	200203_2.0012.AR_2.208/5	1	202	2
1592	Podleńce		29	200203_2.0012.AR_2.157	1	59	2
1593	Podleńce		29	200203_2.0012.AR_2.157	1	42	2
1594	Podleńce		29	200203_2.0012.AR_2.157	1	211	2
1595	Podleńce		29	200203_2.0012.AR_2.157	1	160	2
1596	Podleńce		19 A	200203_2.0012.AR_2.126/1	1	10	2
1597	Podleńce		25 A	200203_2.0012.AR_2.177	1	132	2
1598	Podleńce		25 A	200203_2.0012.AR_2.177	1	10	2
1599	Podleńce		7 B	200203_2.0012.AR_2.73/3	1	36	2
1600	Podleńce		7 B	200203_2.0012.AR_2.73/3	1	53	2
1601	Podleńce		7 B	200203_2.0012.AR_2.73/3	1	379	2

Lp.	Miejscowość	Ulica	Nr	Nr działki ewidencyjnej	Typ płyt	Ilość [m ²]	Stan płyt
1602	Pogorzałki		2	200203_2.0016.AR_1.3/1	1	168	2
1603	Pogorzałki		5	200203_2.0016.AR_1.6	1	158	2
1604	Pogorzałki		6	200203_2.0016.AR_1.7	1	260	2
1605	Pogorzałki		6	200203_2.0016.AR_1.7	1	164	2
1606	Pogorzałki		6	200203_2.0016.AR_1.7	1	11	2
1607	Pogorzałki		9	200203_2.0016.AR_1.12	1	208	2
1608	Pogorzałki		14	200203_2.0016.AR_1.28	1	17	2
1609	Pogorzałki		14	200203_2.0016.AR_1.28	1	86	2
1610	Pogorzałki		14	200203_2.0016.AR_1.28	1	67	2
1611	Pogorzałki		17	200203_2.0016.AR_1.34/1	1	123	2
1612	Pogorzałki		20	200203_2.0016.AR_1.40	1	165	2
1613	Pogorzałki		20	200203_2.0016.AR_1.40	2	133	2
1614	Pogorzałki		21	200203_2.0016.AR_1.41/1	1	36	2
1615	Pogorzałki		21	200203_2.0016.AR_1.41/1	1	79	2
1616	Pogorzałki		22	200203_2.0016.AR_1.43	1	96	2
1617	Pogorzałki		24	200203_2.0016.AR_1.48	1	180	2
1618	Pogorzałki		24	200203_2.0016.AR_1.48	1	75	2
1619	Pogorzałki		25	200203_2.0016.AR_1.50/1	1	48	2
1620	Pogorzałki		25	200203_2.0016.AR_1.50/1	1	202	2
1621	Pogorzałki		25	200203_2.0016.AR_1.50/1	1	15	2
1622	Pogorzałki		25	200203_2.0016.AR_1.50/1	1	273	2
1623	Pogorzałki		25	200203_2.0016.AR_1.50/1	1	100	2
1624	Pogorzałki		25	200203_2.0016.AR_1.50/2	1	129	2
1625	Pogorzałki		30	200203_2.0016.AR_1.137/2	1	190	2
1626	Pogorzałki		30	200203_2.0016.AR_1.136/2	1	226	2
1627	Pogorzałki		30	200203_2.0016.AR_1.136/2	1	88	2
1628	Pogorzałki		30	200203_2.0016.AR_1.137/2	1	69	2
1629	Pogorzałki		32	200203_2.0016.AR_1.139/2	1	60	2
1630	Pogorzałki		33	200203_2.0016.AR_1.142	1	175	2
1631	Pogorzałki		33	200203_2.0016.AR_1.142	1	141	2
1632	Pogorzałki		33	200203_2.0016.AR_1.142	1	63	2
1633	Pogorzałki		33	200203_2.0016.AR_1.142	1	43	2
1634	Pogorzałki		33	200203_2.0016.AR_1.142	1	164	2
1635	Pogorzałki		36	200203_2.0016.AR_1.70/1	1	146	2
1636	Pogorzałki		38	200203_2.0016.AR_1.74/1	1	307	2
1637	Pogorzałki		38	200203_2.0016.AR_1.74/1	1	81	2
1638	Pogorzałki		40	200203_2.0016.AR_1.84	1	352	2
1639	Pogorzałki		42	200203_2.0016.AR_1.91	1	328	2
1640	Pogorzałki		42	200203_2.0016.AR_1.91	1	136	2
1641	Pogorzałki		44	200203_2.0016.AR_1.96	1	140	2
1642	Pogorzałki		45	200203_2.0016.AR_2.384/4	1	321	2
1643	Pogorzałki		46	200203_2.0016.AR_2.385	1	448	2
1644	Pogorzałki		46	200203_2.0016.AR_2.385	1	324	2
1645	Pogorzałki		47	200203_2.0016.AR_2.426	1	18	2
1646	Pogorzałki		47	200203_2.0016.AR_2.426	1	21	2
1647	Pogorzałki		47	200203_2.0016.AR_2.426	1	24	2
1648	Pogorzałki		47	200203_2.0016.AR_2.426	1	69	2
1649	Pogorzałki		48	200203_2.0016.AR_2.429	1	57	2
1650	Pogorzałki		50	200203_2.0016.AR_2.386/1	1	253	2
1651	Pogorzałki		51	200203_2.0016.AR_2.386/2	1	68	2
1652	Pogorzałki		55	200203_2.0016.AR_2.404/2	1	173	2

Lp.	Miejscowość	Ulica	Nr	Nr działki ewidencyjnej	Typ płyt	Ilość [m ²]	Stan płyt
1653	Pogorzałki		57	200203_2.0016.AR_2.701	1	30	2
1654	Pogorzałki		58	200203_2.0016.AR_2.702	1	171	2
1655	Pogorzałki		58	200203_2.0016.AR_2.702	1	228	2
1656	Pogorzałki		58	200203_2.0016.AR_2.702	1	184	2
1657	Pogorzałki		60	200203_2.0016.AR_2.712	1	20	2
1658	Pogorzałki		60	200203_2.0016.AR_2.712	1	74	2
1659	Pogorzałki		60	200203_2.0016.AR_2.712	1	78	2
1660	Pogorzałki		61	200203_2.0016.AR_2.729	1	64	2
1661	Pogorzałki		63	200203_2.0016.AR_2.742	1	112	2
1662	Pogorzałki		63	200203_2.0016.AR_2.742	1	178	2
1663	Pogorzałki		63	200203_2.0016.AR_2.742	1	70	2
1664	Pogorzałki		65	200203_2.0016.AR_2.691	1	9	2
1665	Pogorzałki		65	200203_2.0016.AR_2.691	1	10	2
1666	Pogorzałki		65	200203_2.0016.AR_2.692	1	42	2
1667	Pogorzałki		66	200203_2.0016.AR_2.694	1	96	2
1668	Pogorzałki		66	200203_2.0016.AR_2.694	1	96	2
1669	Pogorzałki		66	200203_2.0016.AR_2.694	1	99	2
1670	Pogorzałki		66	200203_2.0016.AR_2.694	1	221	2
1671	Pogorzałki		66	200203_2.0016.AR_2.694	1	41	2
1672	Pogorzałki		66	200203_2.0016.AR_2.694	1	96	2
1673	Pogorzałki		66	200203_2.0016.AR_2.694	1	24	2
1674	Pogorzałki		67	200203_2.0016.AR_2.651	1	58	2
1675	Pogorzałki		67	200203_2.0016.AR_2.651	1	10	2
1676	Pogorzałki		68	200203_2.0016.AR_2.654/3	1	140	2
1677	Pogorzałki		68	200203_2.0016.AR_2.654/3	1	349	2
1678	Pogorzałki		68	200203_2.0016.AR_2.654/3	1	75	2
1679	Pogorzałki		70	200203_2.0016.AR_2.700	1	29	2
1680	Pogorzałki		70	200203_2.0016.AR_2.700	1	22	2
1681	Pogorzałki		76	200203_2.0016.AR_2.569	1	76	2
1682	Pogorzałki		78	200203_2.0016.AR_2.580	1	124	2
1683	Pogorzałki		82	200203_2.0016.AR_2.515	1	133	2
1684	Pogorzałki		82	200203_2.0016.AR_2.485	1	132	2
1685	Pogorzałki		83	200203_2.0016.AR_2.543	1	74	2
1686	Pogorzałki		83	200203_2.0016.AR_2.543	1	92	2
1687	Pogorzałki		85	200203_2.0016.AR_2.541	1	31	2
1688	Pogorzałki		87	200203_2.0016.AR_2.540/1	1	45	2
1689	Pogorzałki		88	200203_2.0016.AR_2.493	1	304	2
1690	Pogorzałki		89	200203_2.0016.AR_2.538	1	103	2
1691	Pogorzałki		90	200203_2.0016.AR_2.537	1	64	2
1692	Pogorzałki		90	200203_2.0016.AR_2.537	1	198	2
1693	Pogorzałki		90	200203_2.0016.AR_2.536	1	36	2
1694	Pogorzałki		94	200203_2.0016.AR_2.533	1	14	2
1695	Pogorzałki		95	200203_2.0016.AR_2.532	1	83	2
1696	Pogorzałki		100	200203_2.0016.AR_2.521	1	74	2
1697	Pogorzałki		101	200203_2.0016.AR_2.519	1	103	2
1698	Pogorzałki		102	200203_2.0016.AR_2.528/1	1	194	2
1699	Pogorzałki		103	200203_2.0016.AR_1.377	1	120	2
1700	Pogorzałki		103	200203_2.0016.AR_1.377	1	18	2
1701	Pogorzałki		104	200203_2.0016.AR_1.379	1	72	2
1702	Pogorzałki		104	200203_2.0016.AR_1.379	1	194	2
1703	Pogorzałki		106	200203_2.0016.AR_1.381	1	52	2

Lp.	Miejscowość	Ulica	Nr	Nr działki ewidencyjnej	Typ płyt	Ilość [m ²]	Stan płyt
1704	Pogorzałki		107	200203_2.0016.AR_1.376	1	140	2
1705	Pogorzałki		107	200203_2.0016.AR_1.376	1	8	2
1706	Pogorzałki		107	200203_2.0016.AR_1.376	1	204	2
1707	Pogorzałki		107	200203_2.0016.AR_1.376	1	18	2
1708	Pogorzałki		110	200203_2.0016.AR_1.382	1	34	2
1709	Pogorzałki		110	200203_2.0016.AR_1.382	1	119	2
1710	Pogorzałki		113	200203_2.0016.AR_1.372	1	182	2
1711	Pogorzałki		113	200203_2.0016.AR_1.372	1	85	2
1712	Pogorzałki		113	200203_2.0016.AR_1.372	1	112	2
1713	Pogorzałki		113	200203_2.0016.AR_1.372	1	161	2
1714	Pogorzałki		113	200203_2.0016.AR_1.372	1	6	2
1715	Pogorzałki		114	200203_2.0016.AR_1.369/1	1	269	2
1716	Pogorzałki		117	200203_2.0016.AR_1.367/1	1	225	2
1717	Pogorzałki		118	200203_2.0016.AR_1.359	1	344	2
1718	Pogorzałki		118	200203_2.0016.AR_1.359	1	35	2
1719	Pogorzałki		118	200203_2.0016.AR_1.359	1	53	2
1720	Pogorzałki		118	200203_2.0016.AR_1.359	1	26	2
1721	Pogorzałki		118	200203_2.0016.AR_1.359	1	33	2
1722	Pogorzałki		118	200203_2.0016.AR_1.359	1	24	2
1723	Pogorzałki		119	200203_2.0016.AR_1.358	1	245	2
1724	Pogorzałki		119	200203_2.0016.AR_1.358	1	36	2
1725	Pogorzałki		119	200203_2.0016.AR_1.358	1	92	2
1726	Pogorzałki		119	200203_2.0016.AR_1.358	1	259	2
1727	Pogorzałki		119	200203_2.0016.AR_1.357	1	102	2
1728	Pogorzałki		120	200203_2.0016.AR_1.356	1	35	2
1729	Pogorzałki		120	200203_2.0016.AR_1.356	1	133	2
1730	Pogorzałki		120	200203_2.0016.AR_1.356	1	8	2
1731	Pogorzałki		121	200203_2.0016.AR_1.357	1	239	1
1732	Pogorzałki		122	200203_2.0016.AR_1.355	1	37	2
1733	Pogorzałki		122	200203_2.0016.AR_1.355	1	164	2
1734	Pogorzałki		122	200203_2.0016.AR_1.354	1	15	2
1735	Pogorzałki		122	200203_2.0016.AR_1.355	1	223	2
1736	Pogorzałki		123	200203_2.0016.AR_1.352/1	1	59	2
1737	Pogorzałki		123	200203_2.0016.AR_1.352/1	1	161	2
1738	Pogorzałki		123	200203_2.0016.AR_1.352/1	1	35	2
1739	Pogorzałki		123	200203_2.0016.AR_1.351	1	36	2
1740	Pogorzałki		124	200203_2.0016.AR_1.351	1	88	2
1741	Pogorzałki		124	200203_2.0016.AR_1.351	1	17	2
1742	Pogorzałki		124	200203_2.0016.AR_1.351	1	112	2
1743	Pogorzałki		124	200203_2.0016.AR_1.351	1	35	2
1744	Pogorzałki		126	200203_2.0016.AR_1.320	1	140	2
1745	Pogorzałki		129	200203_2.0016.AR_1.327	1	199	2
1746	Pogorzałki		132	200203_2.0016.AR_1.183/1	1	173	2
1747	Pogorzałki		132	200203_2.0016.AR_1.183/1	1	18	2
1748	Pogorzałki		132	200203_2.0016.AR_1.183/1	1	24	2
1749	Pogorzałki		138	200203_2.0016.AR_1.191	1	53	2
1750	Pogorzałki		138	200203_2.0016.AR_1.191	1	23	2
1751	Pogorzałki		139	200203_2.0016.AR_1.196	1	86	2
1752	Pogorzałki		140	200203_2.0016.AR_1.205/1	1	274	2
1753	Pogorzałki		140	200203_2.0016.AR_1.205/1	1	484	2
1754	Pogorzałki		140	200203_2.0016.AR_1.205/1	1	209	2

Lp.	Miejscowość	Ulica	Nr	Nr działki ewidencyjnej	Typ płyt	Ilość [m ²]	Stan płyt
1755	Pogorzałki		140	200203_2.0016.AR_1.249	1	47	2
1756	Pogorzałki		141	200203_2.0016.AR_1.208	1	38	2
1757	Pogorzałki		141	200203_2.0016.AR_1.208	2	59	1
1758	Pogorzałki		144	200203_2.0016.AR_1.209	1	151	2
1759	Pogorzałki		149	200203_2.0016.AR_2.452	1	41	2
1760	Pogorzałki		149	200203_2.0016.AR_2.454/1	1	75	2
1761	Pogorzałki		149	200203_2.0016.AR_2.452	1	126	2
1762	Pogorzałki		151	200203_2.0016.AR_2.456	1	22	2
1763	Pogorzałki		152	200203_2.0016.AR_2.459	1	102	2
1764	Pogorzałki		152	200203_2.0016.AR_2.459	1	34	2
1765	Pogorzałki		155	200203_2.0016.AR_1.179	1	54	2
1766	Pogorzałki		155	200203_2.0016.AR_1.179	1	6	2
1767	Pogorzałki		156	200203_2.0016.AR_2.433	1	141	2
1768	Pogorzałki		156	200203_2.0016.AR_2.433	1	19	2
1769	Pogorzałki		156	200203_2.0016.AR_2.433	1	158	2
1770	Pogorzałki		156	200203_2.0016.AR_2.433	1	42	2
1771	Pogorzałki		157	200203_2.0016.AR_2.460/1	1	284	2
1772	Pogorzałki		157	200203_2.0016.AR_2.460/1	1	42	2
1773	Pogorzałki		157	200203_2.0016.AR_2.460/1	1	219	2
1774	Pogorzałki		157	200203_2.0016.AR_2.460/1	1	69	2
1775	Pogorzałki		158	200203_2.0016.AR_2.764	1	65	2
1776	Pogorzałki		158	200203_2.0016.AR_2.764	1	64	2
1777	Pogorzałki		158	200203_2.0016.AR_2.764	1	20	2
1778	Pogorzałki		159	200203_2.0016.AR_2.763	1	89	2
1779	Pogorzałki		162	200203_2.0016.AR_2.440/1	1	18	2
1780	Pogorzałki		162	200203_2.0016.AR_2.440/1	1	24	2
1781	Pogorzałki		163	200203_2.0016.AR_2.442	1	69	2
1782	Pogorzałki		163	200203_2.0016.AR_2.442	1	13	2
1783	Pogorzałki		163	200203_2.0016.AR_2.442	1	9	2
1784	Pogorzałki		163	200203_2.0016.AR_2.442	1	9	2
1785	Pogorzałki		164	200203_2.0016.AR_2.442	1	325	2
1786	Pogorzałki		164	200203_2.0016.AR_2.442	1	25	2
1787	Pogorzałki		164	200203_2.0016.AR_2.442	1	30	2
1788	Pogorzałki		166	200203_2.0016.AR_2.444	1	27	2
1789	Pogorzałki		167	200203_2.0016.AR_2.421	1	423	2
1790	Pogorzałki		168	200203_2.0016.AR_2.420/2	1	308	2
1791	Pogorzałki		168	200203_2.0016.AR_2.420/2	1	273	2
1792	Pogorzałki		168	200203_2.0016.AR_2.420/2	1	69	2
1793	Pogorzałki		115 A	200203_2.0016.AR_1.364	1	63	2
1794	Pogorzałki		115 A	200203_2.0016.AR_1.364	1	23	2
1795	Pogorzałki		115 A	200203_2.0016.AR_1.364	1	30	2
1796	Pogorzałki		115 A	200203_2.0016.AR_1.364	1	211	2
1797	Pogorzałki		116 A	200203_2.0016.AR_1.795/4	1	153	2
1798	Pogorzałki		116 A	200203_2.0016.AR_1.362	1	47	2
1799	Pogorzałki		119 A	200203_2.0016.AR_1.358	1	112	2
1800	Pogorzałki		139 A	200203_2.0016.AR_1.197	1	132	2
1801	Pogorzałki		139 A	200203_2.0016.AR_1.197	1	47	2
1802	Pogorzałki		139 A	200203_2.0016.AR_1.198	1	20	2
1803	Pogorzałki		139 A	200203_2.0016.AR_1.197	1	25	2
1804	Pogorzałki		139 A	200203_2.0016.AR_1.197	1	54	2
1805	Pogorzałki		26 A	200203_2.0016.AR_1.53/5	1	283	2

Lp.	Miejscowość	Ulica	Nr	Nr działki ewidencyjnej	Typ płyt	Ilość [m ²]	Stan płyt
1806	Pogorzałki		26 A	200203_2.0016.AR_1.53/5	1	61	2
1807	Pogorzałki		87 A	200203_2.0016.AR_2.540/2	1	123	2
1808	Pogorzałki		B/N	200203_2.0016.AR_1.1	1	383	2
1809	Pogorzałki		B/N	200203_2.0016.AR_1.1	1	66	2
1810	Pogorzałki		B/N	200203_2.0016.AR_1.1	1	45	2
1811	Pogorzałki		B/N	200203_2.0016.AR_1.1	1	124	2
1812	Pogorzałki		B/N	200203_2.0016.AR_1.119	1	215	2
1813	Pogorzałki		B/N	200203_2.0016.AR_1.150	1	450	2
1814	Pogorzałki		B/N	200203_2.0016.AR_1.150	1	96	2
1815	Pogorzałki		B/N	200203_2.0016.AR_1.150	1	45	2
1816	Pogorzałki		B/N	200203_2.0016.AR_1.149	1	156	2
1817	Pogorzałki		B/N	200203_2.0016.AR_1.326	1	27	2
1818	Pogorzałki		B/N	200203_2.0016.AR_1.330	1	178	2
1819	Pogorzałki		B/N	200203_2.0016.AR_1.213/1	1	231	1
1820	Pogorzałki		B/N	200203_2.0016.AR_2.545	1	96	2
1821	Pogorzałki		B/N	200203_2.0016.AR_1.376	1	76	2
1822	Pogorzałki		B/N	200203_2.0016.AR_1.376	1	41	2
1823	Pogorzałki		B/N	200203_2.0016.AR_1.376	1	25	1
1824	Ponikła		5 A	200203_2.0017.AR_2.176/1	1	301	2
1825	Ponikła		5 A	200203_2.0017.AR_2.176/1	1	65	2
1826	Ponikła		6 A	200203_2.0017.AR_2.74/3	1	160	2
1827	Ponikła		6 A	200203_2.0017.AR_2.74/3	1	8	2
1828	Ponikła		6 A	200203_2.0017.AR_2.74/3	1	24	2
1829	Ponikła		6 A	200203_2.0017.AR_2.74/3	1	19	2
1830	Ponikła		8 A	200203_2.0017.AR_2.71/6	1	300	2
1831	Ponikła		1	200203_2.0017.AR_2.102/18	1	66	2
1832	Ponikła		1	200203_2.0017.AR_2.102/18	1	46	2
1833	Ponikła		1	200203_2.0017.AR_2.102/18	1	200	2
1834	Ponikła		1	200203_2.0017.AR_2.102/18	1	13	2
1835	Ponikła		2	200203_2.0017.AR_2.102/18	1	20	2
1836	Ponikła		2	200203_2.0017.AR_2.102/16	1	204	2
1837	Ponikła		2	200203_2.0017.AR_2.102/16	1	180	2
1838	Ponikła		3	200203_2.0017.AR_2.102/8	1	57	2
1839	Ponikła		3	200203_2.0017.AR_2.102/8	1	48	2
1840	Ponikła		3	200203_2.0017.AR_2.102/8	1	78	2
1841	Ponikła		3	200203_2.0017.AR_2.102/8	1	93	2
1842	Ponikła		4	200203_2.0017.AR_2.178	1	320	2
1843	Ponikła		4	200203_2.0017.AR_2.178	1	441	2
1844	Ponikła		4	200203_2.0017.AR_2.178	1	27	2
1845	Ponikła		4	200203_2.0017.AR_2.178	1	34	2
1846	Ponikła		4	200203_2.0017.AR_2.178	1	33	2
1847	Ponikła		10	200203_2.0017.AR_2.72/5	1	35	2
1848	Ponikła		10	200203_2.0017.AR_2.72/5	1	187	2
1849	Ponikła		10	200203_2.0017.AR_2.72/5	1	165	2
1850	Ponikła		11	200203_2.0017.AR_2.65/5	1	139	2
1851	Ponikła		13	200203_2.0017.AR_2.54	1	153	2
1852	Ponikła		13	200203_2.0017.AR_2.54	1	24	2
1853	Ponikła		14	200203_2.0017.AR_2.56/1	1	56	2
1854	Ponikła		15	200203_2.0017.AR_1.46/1	1	117	2
1855	Ponikła		15	200203_2.0017.AR_1.47/6	1	161	2
1856	Ponikła		15	200203_2.0017.AR_1.47/6	1	44	2

Lp.	Miejscowość	Ulica	Nr	Nr działki ewidencyjnej	Typ płyt	Ilość [m ²]	Stan płyt
1857	Ponikła		17	200203_2.0017.AR_1.45/1	1	52	2
1858	Ponikła		19	200203_2.0017.AR_1.45/1	1	100	3
1859	Ponikła		19	200203_2.0017.AR_1.45/1	1	19	2
1860	Ponikła		19	200203_2.0017.AR_1.45/1	1	67	2
1861	Ponikła		19	200203_2.0017.AR_1.45/1	1	222	2
1862	Ponikła		20	200203_2.0017.AR_1.42/1	1	286	2
1863	Ponikła		21	200203_2.0017.AR_1.42/1	1	233	2
1864	Ponikła		21	200203_2.0017.AR_1.42/1	1	191	2
1865	Ponikła		21	200203_2.0017.AR_1.42/3	1	100	2
1866	Ponikła		22	200203_2.0017.AR_1.41/13	1	209	2
1867	Ponikła		22	200203_2.0017.AR_1.41/12	1	58	2
1868	Ponikła		22	200203_2.0017.AR_1.41/12	1	56	2
1869	Ponikła		22	200203_2.0017.AR_1.41/11	1	120	2
1870	Ponikła		23	200203_2.0017.AR_1.41/6	1	204	2
1871	Ponikła		24	200203_2.0017.AR_1.40/1	1	153	2
1872	Ponikła		24	200203_2.0017.AR_1.40/1	1	116	2
1873	Ponikła		28	200203_2.0017.AR_1.36/7	1	257	2
1874	Ponikła		28	200203_2.0017.AR_1.36/7	1	39	2
1875	Ponikła		28	200203_2.0017.AR_1.36/7	1	187	2
1876	Ponikła		28	200203_2.0017.AR_1.36/7	1	54	2
1877	Ponikła		29	200203_2.0017.AR_1.36/9	1	208	2
1878	Ponikła		36	200203_2.0017.AR_2.179	1	481	2
1879	Ponikła		36	200203_2.0017.AR_1.29/2	1	158	2
1880	Ponikła		37	200203_2.0017.AR_1.28/4	1	139	2
1881	Ponikła		38	200203_2.0017.AR_1.30/2	1	233	2
1882	Ponikła		38	200203_2.0017.AR_1.30/1	1	32	2
1883	Ponikła		38	200203_2.0017.AR_1.30/1	1	136	2
1884	Ponikła		39	200203_2.0017.AR_1.29/6	1	540	2
1885	Ponikła		39	200203_2.0017.AR_1.29/6	1	113	2
1886	Ponikła		45	200203_2.0017.AR_1.23/2	1	63	2
1887	Ponikła		45	200203_2.0017.AR_1.24/2	1	158	2
1888	Ponikła		48	200203_2.0017.AR_1.14/4	1	462	2
1889	Ponikła		48	200203_2.0017.AR_1.14/2	1	361	2
1890	Ponikła		48	200203_2.0017.AR_1.14/2	1	36	2
1891	Ponikła		52	200203_2.0002.AR_12.909/1	1	216	2
1892	Ponikła		52	200203_2.0002.AR_12.909/1	1	9	2
1893	Ponikła		18 A	200203_2.0017.AR_1.45/7	1	76	2
1894	Ponikła		18 A	200203_2.0017.AR_1.45/7	1	168	2
1895	Ponikła		18 B	200203_2.0017.AR_1.45/5	1	109	2
1896	Ponikła		39 A	200203_2.0017.AR_2.182	1	55	2
1897	Ponikła		50 A/1	200203_2.0017.AR_3.76/1	1	349	2
1898	Ponikła		50 A/1	200203_2.0017.AR_3.76/1	1	61	2
1899	Ponikła		50 A/1	200203_2.0017.AR_3.76/2	1	276	2
1900	Ponikła		50 A/1	200203_2.0017.AR_3.76/1	1	58	2
1901	Ponikła		B/N	200203_2.0017.AR_3.77	1	197	2
1902	Ponikła		B/N	200203_2.0017.AR_1.27/4	1	199	2
1903	Ponikła		B/N	200203_2.0017.AR_1.27/4	1	60	2
1904	Ponikła		B/N	200203_2.0017.AR_1.28/8	1	153	2

Lp.	Miejscowość	Ulica	Nr	Nr działki ewidencyjnej	Typ płyt	Ilość [m ²]	Stan płyt
1905	Ponikła		B/N	200203_2.0017.AR_1.28/8	1	43	2
1906	Ponikła		B/N	200203_2.0017.AR_2.65/2	1	12	2
1907	Ponikła		B/N	200203_2.0017.AR_2.65/2	1	12	2
1908	Ponikła		B/N	200203_2.0017.AR_2.70/9	1	116	2
1909	Rybaki		1	200203_2.0018.AR_1.45	1	51	2
1910	Rybaki		1	200203_2.0018.AR_1.46	1	481	2
1911	Rybaki		1	200203_2.0018.AR_1.46	1	10	2
1912	Rybaki		1	200203_2.0018.AR_1.46	1	10	2
1913	Rybaki		3	200203_2.0018.AR_1.43	1	126	2
1914	Rybaki		3	200203_2.0018.AR_1.43	1	10	2
1915	Rybaki		3	200203_2.0018.AR_1.42	1	12	2
1916	Rybaki		3	200203_2.0018.AR_1.42	1	15	2
1917	Rybaki		3	200203_2.0018.AR_1.42	1	6	2
1918	Rybaki		7	200203_2.0018.AR_1.38	1	76	2
1919	Rybaki		7	200203_2.0018.AR_1.36	1	29	2
1920	Rybaki		8	200203_2.0018.AR_1.35/3	1	311	2
1921	Rybaki		8	200203_2.0018.AR_1.35/2	1	201	2
1922	Rybaki		B/N	200203_2.0018.AR_1.39	1	54	2
1923	Rybaki		B/N	200203_2.0018.AR_1.40	1	37	2
1924	Rybaki		B/N	200203_2.0018.AR_1.40	1	15	2
1925	Szacify		3 A	200203_2.0019.AR_1.27/2	1	150	2
1926	Szacify		5	200203_2.0019.AR_1.24	1	491	2
1927	Szacify		7	200203_2.0019.AR_1.22	1	198	2
1928	Szacify		9	200203_2.0019.AR_1.18/2	1	110	2
1929	Szacify		9	200203_2.0019.AR_1.94/3	1	46	2
1930	Szacify		13	200203_2.0019.AR_1.5/17	1	134	2
1931	Szacify		14	200203_2.0019.AR_1.5/18	1	134	2
1932	Szacify		14	200203_2.0019.AR_1.5/18	1	39	2
1933	Szacify		14	200203_2.0019.AR_1.5/18	1	38	2
1934	Szacify		14	200203_2.0019.AR_1.52/3	1	17	2
1935	Szacify		15	200203_2.0019.AR_1.17/4	1	174	2
1936	Szacify		15	200203_2.0019.AR_1.17/4	1	174	2
1937	Szacify		15	200203_2.0019.AR_1.17/4	1	49	2
1938	Szacify		16	200203_2.0019.AR_1.42/2	1	532	2
1939	Szacify		17	200203_2.0019.AR_1.39/1	1	78	2
1940	Szacify		17	200203_2.0019.AR_1.39/1	1	185	2
1941	Szacify		18	200203_2.0019.AR_1.40/2	1	34	2
1942	Szacify		18	200203_2.0019.AR_1.40/2	1	386	2
1943	Szacify		18	200203_2.0019.AR_1.40/2	1	72	2
1944	Szacify		18	200203_2.0019.AR_1.40/2	1	37	2
1945	Szacify		22	200203_2.0019.AR_1.36/6	1	341	2
1946	Szacify		22	200203_2.0019.AR_1.36/8	1	133	2
1947	Szacify		23	200203_2.0019.AR_1.37/2	1	273	2
1948	Szacify		23	200203_2.0019.AR_1.37/9	1	44	2
1949	Szacify		23	200203_2.0019.AR_1.37/9	1	69	2
1950	Szacify		23	200203_2.0019.AR_1.37/9	1	65	2
1951	Szacify		24	200203_2.0019.AR_1.36/5	1	392	2
1952	Szacify		24	200203_2.0019.AR_1.36/5	1	317	2
1953	Szacify		25	200203_2.0019.AR_1.48/5	1	279	2
1954	Szacify		25	200203_2.0019.AR_1.48/5	1	44	2
1955	Szacify		25	200203_2.0019.AR_1.48/5	1	66	2

Lp.	Miejscowość	Ulica	Nr	Nr działki ewidencyjnej	Typ płyt	Ilość [m ²]	Stan płyt
1956	Szacily		25	200203_2.0019.AR_1.48/5	1	107	2
1957	Szacily		25	200203_2.0019.AR_1.48/5	1	187	2
1958	Szacily		25	200203_2.0019.AR_1.48/5	1	243	2
1959	Szacily		25	200203_2.0019.AR_1.48/5	1	36	2
1960	Szacily		25	200203_2.0019.AR_1.48/5	1	102	2
1961	Szacily		26	200203_2.0019.AR_1.48/1	1	211	2
1962	Szacily		29	200203_2.0019.AR_1.52/3	1	29	2
1963	Szacily		34	200203_2.0019.AR_1.9/2	1	141	2
1964	Zalesie		7 A	200203_2.0009.AR_1.55/5	1	216	2
1965	Zalesie		2	200203_2.0009.AR_1.85/11	1	180	2
1966	Zalesie		4	200203_2.0009.AR_1.56/8	1	24	2
1967	Zalesie		5	200203_2.0009.AR_1.56/17	1	414	2
1968	Zalesie		5	200203_2.0009.AR_1.56/6	1	88	2
1969	Zalesie		5	200203_2.0009.AR_1.56/17	1	132	2
1970	Zalesie		8	200203_2.0009.AR_1.54/6	1	158	2
1971	Zalesie		13	200203_2.0009.AR_1.56/6	1	355	2
1972	Zalesie		13	200203_2.0009.AR_1.56/7	1	98	2
1973	Zalesie		14	200203_2.0009.AR_1.51/8	1	92	2
1974	Zalesie		15	200203_2.0009.AR_1.50/4	1	133	2
1975	Zalesie		20	200203_2.0009.AR_1.48/8	1	48	2
1976	Zalesie		14 B	200203_2.0009.AR_1.51/9	1	231	2
1977	Zalesie		20 A	200203_2.0009.AR_1.48/9	1	28	2
1978	Zalesie		20 A	200203_2.0009.AR_1.48/9	1	38	2

Legenda:

Typ płyt azbestowo-cementowych: 1 - faliste, 2 - płaskie, 3 - warstwowe

Stopień pilności: 1 - wymiana lub naprawa wymagana bezzwłocznie, 2 - ponowna ocena wymagana w czasie do 1 roku, 3 - ponowna ocena w terminie do 5 lat

Załącznik 10. Wykaz składowisk przyjmujących odpady zawierające azbest

Województwo dolnośląskie	
1. Składowisko odpadów innych niż niebezpieczne i obojętne z wydzieloną kwaterą do składowania odpadów niebezpiecznych zawierających azbest w Wałbrzychu	
Zarządzający składowiskiem	Mo BRUK sp. k.
Adres	Korzenna 214, 33-322 Korzenna
	województwo małopolskie, powiat nowosądecki, gmina Korzenna
Telefon	(074) 849 53 08, fax (074) 849 55 40
e-mail	sklawowisko@mobruk.pl
strona internetowa	www.mobruk.pl
adres składowiska	ul. Górnicza 1, 58-303 Wałbrzych
adres składowiska	województwo dolnośląskie, powiat wałbrzyski, gmina Wałbrzych
Dane o składowisku	
Kod przyjmowanych odpadów	06 07 01* – odpady azbestowe z elektrolizy 06 13 04* – odpady z przetwarzania azbestu 10 11 81* – odpady zawierające azbest 10 13 09* – odpady zawierające azbest z produkcji elementów cementowo-azbestowych 16 01 11* – okładziny hamulcowe zawierające azbest 16 02 12* – zużyte urządzenia zawierające wolny azbest 17 06 01* – materiały izolacyjne zawierające azbest 17 06 05* – materiały konstrukcyjne zawierające azbest
Cena za 1 Mg	06 07 01* - do uzgodnienia 06 13 04* - 520 zł netto 10 11 81* - 470 zł netto 10 13 09* - 340 zł netto 16 01 11* - 920 zł netto 16 02 12* - 820 zł netto 17 06 01* - 300 zł netto 17 06 05* - 270 zł netto
Godziny otwarcia	7:00-17:00 pn.-pt.
2. Składowisko odpadów innych niż niebezpieczne i obojętne w Trzebczu	
Zarządzający składowiskiem	Przedsiębiorstwo Gospodarki Miejskiej Sp. z o.o.
Adres	ul. Dąbrowskiego 2, 59-100 Polkowice
	województwo dolnośląskie, powiat polkowicki, gmina Polkowice
Telefon	(076) 846 29 11, fax (076) 846 29 60
e-mail	pgm@pgm-polkowice.com.pl
strona internetowa	www.pgm-polkowice.com.pl
adres składowiska	obręb Trzebcz i Polkowice III
Dane o składowisku	
Kod przyjmowanych odpadów	17 06 01* – materiały izolacyjne zawierające azbest 17 06 05* – materiały konstrukcyjne zawierające azbest
Cena za 1 Mg	495 zł netto
Godziny otwarcia	7.00 -18.00 pn.-pt., 7.00 -16.00 sobota
Województwo kujawsko-pomorskie	
3. Składowisko odpadów niebezpiecznych	
Zarządzający składowiskiem	Eco-Pol Sp. z o.o.
Adres	ul. Dworcowa 9, 86-120 Pruszcz
	województwo kujawsko-warmińsko-mazurskie, powiat świecki, gmina Pruszcz
Telefon	Fax (052) 330 80 65; kom. 604 976 270
e-mail	eco-pol@o2.pl, biuro@ecopol.pl
strona internetowa	www.ecopol.republika.pl www.ecopol.pl
adres składowiska	Małociechowo
Dane o składowisku	
Kod przyjmowanych odpadów	17 06 01* – materiały izolacyjne zawierające azbest 17 06 05* – materiały konstrukcyjne zawierające azbest
Cena za 1 Mg	cena ustalana indywidualnie, uzależniona od ilości dostarczonych odpadów na składowisko
Godziny otwarcia	poniedziałek – piątek 7:00 – 17:00

Województwo lubelskie	
4. Składowisko w Kraśniku	
Zarządzający składowiskiem	Przedsiębiorstwo Usług Wodno-Budowlanych „WOD-BUD” Sp. z o.o.
adres	ul. Piłsudskiego 12/1, 23-200 Kraśnik
	województwo lubelskie, powiat kraśnicki, gmina Kraśnik
telefon	(081) 825 26 05
e-mail	wod-bud@wod-bud.com.pl
strona internetowa	www.wod-bud.com.pl
adres składowiska	Piaski, Zarzecze II 23-200 Kraśnik
Dane o składowisku	
Kod przyjmowanych odpadów	Kwata I: 17 06 01* – materiały izolacyjne zawierające azbest 17 06 05* – materiały konstrukcyjne zawierające azbest Kwata II: 06 07 01* – odpady azbestowe z elektrolizy 06 13 04* – odpady z przetwarzania azbestu 10 11 81* – odpady zawierające azbest 10 13 09* – odpady zawierające azbest z produkcji elementów cementowo-azbestowych 16 01 11* – okładziny hamulcowe zawierające azbest 16 02 12* – zużyte urządzenia zawierające wolny azbest 15 01 11* – odpady opakowaniowe - włącznie z selektywnie gromadzonymi komunalnymi zawierające niebezpieczne porowate elementy wzmocnienia konstrukcyjnego (azbest) 17 06 01* – materiały izolacyjne zawierające azbest 17 06 05* – materiały konstrukcyjne zawierające azbest
Cena za 1 Mg	Kwata I - 200-350 zł Kwata II - 200-600 zł
Godziny otwarcia	7.00-15.00 pn.-pt.
Województwo lubelskie	
5. Składowisko odpadów azbestowych w miejscowości Srebrzyszcze	
Zarządzający składowiskiem	Przedsiębiorstwo Gospodarki Komunalnej Sp. z o.o. w Chełmie
adres	ul. Ks. Piotra Skargi 11, 22-100 Chełm
	województwo lubelskie, powiat chełmski, gmina Chełm
telefon	(082) 560 50 20; fax (082) 560 50 21
e-mail	pgo@pgo.chelm.pl
strona internetowa	www.pgo.chelm.pl
adres składowiska	Srebrzyszcze, Chełm, 22-100 działka ewidencyjna nr 539
Dane o składowisku	
Kod przyjmowanych odpadów	17 06 01* – materiały izolacyjne zawierające azbest 17 06 05* – materiały konstrukcyjne zawierające azbest
Cena za 1 Mg	200 zł netto
Godziny otwarcia	poniedziałek - piątek 7:00-15:00
Województwo lubuskie	
6. Składowisko odpadów zawierających azbest w Gorzowie Wielkopolskim	
Zarządzający składowiskiem	Zakład Utylizacji Odpadów Sp. z o.o.
Adres	ul. Teatralna 49, 66-400 Gorzów Wielkopolski
	województwo lubuskie, powiat gorzowski, gmina Gorzów Wielkopolski
Telefon	(095) 722 53 85
e-mail	zuo@zuo-gorzow.pl
strona internetowa	www.zuo-gorzow.pl
adres składowiska	ul. Małuszyńska 180, 66-400 Gorzów Wielkopolski - Chrościk
Dane o składowisku	
Kod przyjmowanych odpadów	17 06 01* – materiały izolacyjne zawierające azbest 17 06 05* – materiały konstrukcyjne zawierające azbest
Cena za 1 Mg	190 zł netto za Mg
Godziny otwarcia	poniedziałek – piątek 7:00 – 20:00
7. Składowisko odpadów azbestowych w Poniatowej Wsi	
Zarządzający składowiskiem	Przedsiębiorstwo Gospodarki Komunalnej Sp. z o.o. w Poniatowej Wsi
adres	ul. Młodzieżowa 4, 23-320 Poniatowa
	województwo lubelskie, powiat opolski, gmina Powiatowa Wieś
telefon	(081) 743 68 60
e-mail	opracowania@laos.com.pl
strona internetowa	brak
adres składowiska	Poniatowa Wieś 23-320 Poniatowa
Dane o składowisku	

Kod przyjmowanych odpadów	16 02 12* – zużyte urządzenia (elektryczne i elektroniczne) zawierające wolny azbest 17 06 01* – materiały izolacyjne zawierające azbest 17 06 05* – materiały konstrukcyjne zawierające azbest
Cena za 1 Mg	400 – 500 zł netto
Godziny otwarcia	Poniedziałek - piątek. 7:00-15:00
Województwo łódzkie	
8. Składowisko odpadów niebezpiecznych Jadwinówka	
Zarządzający składowiskiem	Transport Metalurgia Sp. z o.o.
Adres	ul. Reymonta 62, 97-500 Radomsko
	województwo łódzkie, powiat radomski, gmina Radomsko
Telefon	(44) 684 01 13, kom. 517 822 700
e-mail	b.d.
adres składowiska	Jadwinówka, 97-500 Radomsko
Dane o składowisku	
Kod przyjmowanych odpadów	17 06 01* – materiały izolacyjne zawierające azbest 17 06 05* – materiały konstrukcyjne zawierające azbest
Cena za 1 Mg	2120-170 zł brutto
Godziny otwarcia	7:00-15:00 pn.-pt.
Województwo małopolskie	
9. Składowisko Odpadów Za rzeką Białą – sektor C3	
Zarządzający składowiskiem	Jednostka Ratownictwa Chemicznego Sp. z o.o.
Adres	ul. Kwiatkowskiego 8, 33-101 Tarnów
	województwo małopolskie, powiat tarnowski, gmina Tarnów
Telefon	(014) 633 06 82; fax (014) 628 34 57
e-mail	sekretariat@jrch.pl
strona internetowa	www.jrch.pl
adres składowiska	ul. Czysta, 33-100 Tarnów nr nieruchomości 25/44
Dane o składowisku	
Kod przyjmowanych odpadów	17 06 01* – materiały izolacyjne zawierające azbest 17 06 05* – materiały konstrukcyjne zawierające azbest
Cena za 1 Mg	około 120 zł brutto
Godziny otwarcia	poniedziałek-sobota 7:00-19:00
Województwo mazowieckie	
10. Składowisko odpadów innych niż niebezpieczne i obojętne	
Zarządzający składowiskiem	Zakład Gospodarki Mieszkaniowej w Sierpcu
Adres	ul. Traugutta 33, 09-200 Sierpc
	województwo mazowieckie, powiat sierpecki, gmina Sierpc
Telefon	Fax (024) 275-55-35
e-mail	zgmsierpc@wp.pl
strona internetowa	http://skladowisko.sierpc.pl/
adres składowiska	Rachocin, 09-200 Sierpc
Dane o składowisku	
Kod przyjmowanych odpadów	17 06 01* – materiały izolacyjne zawierające azbest 17 06 05* – materiały konstrukcyjne zawierające azbest
Cena za 1 Mg	600 zł netto za Mg
Godziny otwarcia	Poniedziałek -piątek 7:00-15:00, sobota 6:00-18:00
Województwo podkarpackie	
11. Składowisko odpadów w Młynach Zakładu Gospodarki Komunalnej Gminy Radymno z/s w Skołoszowie	
Zarządzający składowiskiem	Zakład Gospodarki Komunalnej Gminy Radymno z/s w Skołoszowie
Adres	Skołoszów 341, 37-550 Radymno
	województwo podkarpackie, powiat jarosławski, gmina Radymno
Telefon	(016) 628 36 63; (016) 628 12 65, fax; (016) 623 75 34; (016) 628 49 36
e-mail	zgkradymno@poczta.fm
strona internetowa	www.zgkradymno.pl
adres składowiska	Młyny, 37-550 Radymno
Dane o składowisku	
Kod przyjmowanych odpadów	17 06 01* – materiały izolacyjne zawierające azbest 17 06 05* – materiały konstrukcyjne zawierające azbest
Cena za 1 Mg	200 zł netto
Godziny otwarcia	poniedziałek – piątek 7:00 – 15:00
12. Składowisko odpadów innych niż niebezpieczne i obojętne w Pysznicy	
Zarządzający składowiskiem	Gminny Zakład Komunalny w Pysznicy
Adres	ul. Wolności 295, 37-403 Pysznica

	województwo podkarpackie, powiat stalowowolski, gmina Pysznica
Telefon	(015) 841 00 08
e-mail	gzk@pysznica.pl
adres składowiska	Pysznica Kaczyłów, 37-403 Pysznica
Dane o składowisku	
Kod przyjmowanych odpadów	17 06 01* – materiały izolacyjne zawierające azbest 17 06 05* – materiały konstrukcyjne zawierające azbest
Dostępność	dla gminy Pysznica oraz Gminy Nisko
Cena za 1 Mg	170601 - 250 zł netto 170605 - 400 zł netto
Godziny otwarcia	Poniedziałek – sobota 7:00 – 17:00
Województwo pomorskie	
13. Kwatera azbestu w Zakładzie Utylizacji Odpadów Sp. z o.o. w Gilwie Małej	
Zarządzający składowiskiem	Zakład Utylizacji Odpadów Sp. z o.o.
Adres	Gliwa Mała 8, 82-500 Kwidzyn
	województwo warmińsko-mazurskie, powiat kwidziński, gmina Kwidzyn
Telefon	(055) 279 58 28
e-mail	zuok@wp.pl
strona internetowa	www.zuo.kwidzyn.pl
adres składowiska	Gliwa Mała 8, 82-500 Kwidzyn
Dane o składowisku	
Kod przyjmowanych odpadów	17 06 01* – materiały izolacyjne zawierające azbest 17 06 05* – materiały konstrukcyjne zawierające azbest
Cena za 1 Mg	250 zł netto dla powiatu kwidzińskiego, 400 zł netto dla pozostałych
Godziny otwarcia	Poniedziałek -piątek 7:00-15:00
Województwo świętokrzyskie	
14. Składowisko „Dobrow”	
Zarządzający składowiskiem	Środowisko i Innowacje Sp. z o.o.
Adres	Dobrow 8, 28-142 Tuczępy
	województwo świętokrzyskie, powiat buski, gmina Tuczępy
Telefon	(041) 342 13 87; (015) 864 51 13; (044) kom. 509 231 489
e-mail	biuro@sii.com.pl
strona internetowa	www.sii.com.pl
adres składowiska	Dobrow 8, 28-142 Tuczępy
Dane o składowisku	
Kod przyjmowanych odpadów	17 06 01* – materiały izolacyjne zawierające azbest 17 06 05* – materiały konstrukcyjne zawierające azbest
Cena za 1 Mg	17 06 01 – 300-400 zł netto 17 06 05 – 205 zł netto
Godziny otwarcia	poniedziałek – piątek 7:00 – 17:00
Województwo warmińsko-mazurskie	
15. Składowisko Odpadów Niebezpiecznych	
Zarządzający składowiskiem	Przedsiębiorstwo Usług Komunalnych Sp. z o.o.
Adres	ul. 3 Maja 8, 14-100 Ostróda
	województwo warmińsko-mazurskie, powiat ostródzki, gmina Ostróda
Telefon	(089) 646 42 51; fax (089) 646 35 79
e-mail	puk-ost@post.pl
strona internetowa	www.puk-ostroda.com.pl
adres składowiska	Półwieś, 14-230 Zalewo
	województwo warmińsko-mazurskie, powiat iławski, gmina Zalewo
Dane o składowisku	
Kod przyjmowanych odpadów	17 06 01* – materiały izolacyjne zawierające azbest 17 06 05* – materiały konstrukcyjne zawierające azbest
Cena za 1 Mg	300 zł netto firmy, instytucje 350 zł netto klienci indywidualni
Godziny otwarcia	Poniedziałek-piątek 7:00-15:00
Województwo wielkopolskie	
16. Składowisko odpadów niebezpiecznych zawierających azbest	
Zarządzający składowiskiem	Zakład Utylizacji Odpadów Sp. z o.o.
Adres	ul. Sulańska 11, 62-510 Konin
	województwo wielkopolskie, powiat koniński, gmina Konin
Telefon	(063) 249 36 24; fax (063) 247 48 06
e-mail	sekretariat@utyliczacja-konin.pl
strona internetowa	www.utyliczacja-konin.pl
adres składowiska	Miasto Konin nr działki ewidencyjnej 109/3, 62-510 Konin

Dane o składowisku	
Kod przyjmowanych odpadów	17 06 01* – materiały izolacyjne zawierające azbest 17 06 05* – materiały konstrukcyjne zawierające azbest
Cena za 1 Mg	b.d.
Godziny otwarcia	poniedziałek – piątek 8:00 – 16:00
Województwo zachodnio – pomorskie	
17. Zakład Odzysku Odpadów w Sianowie	
Zarządzający składowiskiem	Przedsiębiorstwo Gospodarki Komunalnej Sp. z o.o.
Adres	ul. Komunalna 5, 75-724 Koszalin
	województwo zachodniowarmińsko-mazurskie, powiat koszaliński, gmina Koszalin
Telefon	(094) 348 44 44; fax (094) 348 44 43
e-mail	pgk@pgk.koszalin.com.pl
strona internetowa	www.pgk.koszalin.com.pl
adres składowiska	ul. Łubuszan 80, 76-004 Sianów
	województwo zachodniowarmińsko-mazurskie, powiat koszaliński, gmina Sianów
Dane o składowisku	
Kod przyjmowanych odpadów	17 06 01* – materiały izolacyjne zawierające azbest 17 06 05* – materiały konstrukcyjne zawierające azbest
Cena za 1 Mg	z gminy Sianów - 300 zł netto z pow. koszalińskiego - 400 zł netto spoza powiatu - 500 zł netto
Godziny otwarcia	IV-IX poniedziałek – piątek 7:00-17:00, sobota 7:00-15:00; pozostałe miesiące poniedziałek – piątek 7:00 – 16:00, sobota nieczynne
18. Składowisko Odpadów Dalsze	
Zarządzający składowiskiem	„Eko-Mysł” Sp. z o.o.
Adres	Dalsze 36, 74-300 Myślibórz
	województwo zachodniowarmińsko-mazurskie, powiat myśliborski, gmina Myślibórz
Telefon	(095) 747 56 53; fax (095) 747 33 22
e-mail	sekretariat@eko-mysl.pl
strona internetowa	eko-mysl.pl
adres składowiska	Dalsze 36, 74-300 Myślibórz
Dane o składowisku	
Kod przyjmowanych odpadów	17 06 01* – materiały izolacyjne zawierające azbest 06 13 04* – odpady z przetwarzania azbestu 17 06 05* – materiały konstrukcyjne zawierające azbest
Cena za 1 Mg	17 06 01 - 283 zł netto 17 06 04 - 227 zł netto 17 06 05 - 283 zł netto
Godziny otwarcia	poniedziałek – piątek 7:00-18:00, sobota 7:00-14:00