

IPG.6825.2.2018

OBWIESZCZENIE

o sporządzeniu spisu inwentaryzacyjnego mienia

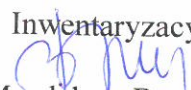
Zgodnie z art. 17 ust. 4 ustawy z dnia 10 maja 1990 r. - Przepisy wprowadzające ustawę o samorządzie terytorialnym i ustawę o pracownikach samorządowych (Dz. U. z 1990 r. Nr 32 poz. 191 ze zm.) oraz uchwałą Nr 104 Rady Ministrów z dnia 9 lipca 1990 r. w sprawie sposobu dokonywania inwentaryzacji mienia komunalnego (M.P. Nr 30, poz. 235), informuje, że zostanie wyłożony do publicznego wglądu spis inwentaryzacyjny mienia podlegającego komunalizacji na okres 30 dni, począwszy od dnia 6 czerwca 2018 r.

Spis obejmuje nw. działki:

| Lp. | Miejscowość | Nr ewid. działki | Powierzchnia [ha] | Rodzaj użytkowania |
|-----|-------------|------------------|-------------------|--------------------|
| 1 | Pogorzałki | 10 | 0,60 | droga |
| 2 | | 103 | 0,96 | droga |
| 3 | | 148 | 0,34 | droga |
| 4 | | 181 | 0,72 | droga |
| 5 | | 331 | 0,02 | droga |
| 6 | | 332 | 0,41 | droga |
| 7 | | 368 | 0,31 | droga |
| 8 | | 783 | 0,69 | droga |

Z dokumentacją można się zapoznać w siedzibie Urzędu Gminy Dobrzyniewo Duże z/s ul. Białostocka 25, pokój nr 8, poniedziałek w godz. 8⁰⁰ - 16⁰⁰, od wtorku do piątku w godz. 7³⁰ - 15³⁰.

W okresie wyłożenia spisu zainteresowane osoby i jednostki mogą zgłaszać swoje uwagi i wnioski do Komisji Inwentaryzacyjnej powołanej uchwałą Nr XLIII/246/18 Rady Gminy Dobrzyniewo Duże z dnia 22 maja 2018 r.

Przewodnicząca Komisji
Inwentaryzacyjnej

Magdalena Bernatowicz

KARTA inwentaryzacyjna nieruchomości

Jednostka ewidencyjna: **Dobrzyniewo Duże**
Obręb ewidencyjny: **Pogorzalki**

Załącznik nr 1
Numer karty 1/2018

| Komisja inwentaryzacyjna | |
|--------------------------|------------------------------|
| Imię i nazwisko | Podpis |
| 1. Magdalena Bernatowicz | <i>Magdalena Bernatowicz</i> |
| 2. Anna Szeligowska | <i>Anna Szeligowska</i> |
| 3. Wojciech Cybulski | <i>Wojciech Cybulski</i> |

| Oznaczenie nieruchomości: | |
|--|--|
| według księgi wieczystej: | - |
| Nazwa i oznaczenie dokumentów, na mocy których Skarb Państwa stał się właścicielem | Scalenie na mocy orzeczenia Okręgowej Komisji Ziemskiej w Białymstoku z dnia 04.03.1926 r. |
| Położenie miejscowość ulica numer porządkowy | Pogorzalki - - |




| Numer działki inwentaryzacyjnej | Powierzchnia działki | Rodzaj użytkowania | Budynki, budowle i urządzenia | | | | | Osoba prawna, fizyczna lub inna jednostka, której oddano nieruchomości w użytkowanie wieczyste, zarząd, użytkowanie | Wartość w zł | | | Uwagi |
|---------------------------------------|--------------------------------|-----------------------|-------------------------------|-------------------|---------------------------|--------------------------|---------------------------------|---|--------------|-------------------|-----|-------|
| | nieruchomości w m ² | | rodzaj | ilość kondygnacji | ilość lokali mieszkalnych | ilość lokali sprzedanych | udział w użytkowaniu wieczystym | | gruntu | części składowych | | |
| 1. | 2. | 3. | 4. | 5. | 6. | 7. | 8. | 9. | 10. | 11. | 12. | |
| 10 | 6000 | dr | - | - | - | - | - | - | 6 000 | - | - | |
| 103 | 9600 | dr | - | - | - | - | - | - | 9 600 | - | - | |
| 148 | 3400 | dr | - | - | - | - | - | - | 3 400 | - | - | |
| 181 | 7200 | dr | - | - | - | - | - | - | 7 200 | - | - | |
| 331 | 200 | dr | - | - | - | - | - | - | 200 | - | - | |
| 332 | 4100 | dr | - | - | - | - | - | - | 4 100 | - | - | |
| 368 | 3100 | dr | - | - | - | - | - | - | 3 100 | - | - | |
| 783 | 6900 | dr | - | - | - | - | - | - | 6 900 | - | - | |

OBJAŚNIENIA:

- kol. 2 - powierzchnię działek wpisuje się na wysokości jej numeru. Jeżeli nieruchomość składa się z kilku działek, to powierzchnię nieruchomości stanowi suma powierzchni działek wpisana po oddzieleniu linią poziomą powierzchni poszczególnych działek.
- kol. 3 - podaje się określenia typu: budowlana, budowlana zabudowana, przemysłowa, usługowa, handlowa, rolna itp.,
- kol. 4, 5, 6, 7 i 8 - wypełnia się tylko wtedy, gdy budynki, budowle i urządzenia były zarządzane przez terenowy organ administracji państwowej (znajdowały się w zasobie gruntów państwowych)
- kol. 9 - wypełnia się, jeżeli nieruchomość została oddana w użytkowanie wieczyste, zarząd lub użytkowanie.
- kol. 11 - wypełnia się wówczas, gdy zachodzi przypadek omówiony w pkt. 3. W pozostałych przypadkach wartość części składowych będzie wykazywana jako majątek przedsiębiorstw, zakładów i innych jednostek organizacyjnych
- Wartość podaje się w złotych, z dokładnością do jednej dziesiątej miliona. Wyceny dokonuje się na podstawie cen obowiązujących w dniu 27 maja 1990 r. (w karcie podano cenę po denominacji).

Województwo: **podlaskie**
Gmina: **Dobrzyniewo Duże**
Miejscowość: **POGORZAŁKI**
Ulica i numer porządkowy: -

Numer i data decyzji wojewody

| Komisja inwentaryzacyjna | | |
|--------------------------|---|--|
| Imię i nazwisko | Podpis | |
| 1. Magdalena Bernatowicz |  | |
| 2. Anna Szeligowska |  | |
| 3. Wojciech Cybulski |  | |

SPIS INWENTARYZACYJNY
nieruchomości, przedsiębiorstwa, zakładów i innych jednostek

| Lp. | Nieruchomość | | | | | wartość w zł | numer karty inwent aryzac yjnej | nazwa | adres | Wartość w zł | | | | Uwagi |
|-----|---|-------------------|----------------------|-----------------------|-----------------------------------|-----------------|---|-------|-------|--------------|-----|-----|-----|-------|
| | numer karty inwent aryzac yjnej | oznaczenie | | rodzaj użytkowania | powierz chnia w m ² | | | | | | | | | |
| | | księgi wieczystej | evidencji gruntów | | | | | | | | | | | |
| 1. | 2. | 3. | 4. | 5. | 6. | 7. | 8. | 9. | 10. | 11. | 12. | 13. | 14. | 15. |
| 1. | 1/2018 | - | 10 | droga | 6000 | 6 000 | - | - | - | - | - | - | - | - |
| 2. | 1/2018 | - | 103 | droga | 9600 | 9 600 | - | - | - | - | - | - | - | - |
| 3. | 1/2018 | - | 148 | droga | 3400 | 3 400 | - | - | - | - | - | - | - | - |
| 4. | 1/2018 | - | 181 | droga | 7200 | 7 200 | - | - | - | - | - | - | - | - |
| 5. | 1/2018 | - | 331 | droga | 200 | 200 | - | - | - | - | - | - | - | - |
| 6. | 1/2018 | - | 332 | droga | 4100 | 4 100 | - | - | - | - | - | - | - | - |
| 7. | 1/2018 | - | 368 | droga | 3100 | 3 100 | - | - | - | - | - | - | - | - |
| 8. | 1/2018 | - | 783 | droga | 6900 | 6 900 | - | - | - | - | - | - | - | - |

OBJAŚNIENIA:

- 1) Spis zbiorczy wypełnia się na podstawie odpowiednich kart inwentaryzacyjnych i podaje się w kol. 2 i 8 ich numery.
- 2) kol. 7 - jeżeli nieruchomość oddana jest w użytkowanie wieczyste, zarząd lub użytkowanie, podaje się tylko wartość gruntu.
- 3) kol. od 8 do 14 - wypełnia się w wierszu, w którym znajduje się nieruchomość oddana w zarząd jednostki wymienionej w kol 9.
- 4) kol. 7, 11, 12, 13 i 14 - podlegają sumowaniu, a wynik wpisuje się po oddzieleniu linią poziomą poszczególnych wartości.
- 5) Wartość łączną majątku wymienionego w spisie umieszcza się w kol. 15 na wysokości lp. 1 i obwodzi czerwoną linią.
- 6) Wartość podaje się w złotych z dokładnością do jednej dziesiątej miliona. Wyceny dokonuje się wg cen w dniu 27 maja 1990 r. (w spisie podano cenę po denominacji).